

TORSLEV KIRKE



Torslev sogn, Hanherred provsti, Aalborg Stift.

Øster Han herred.

Brovst kommune, Nordjyllands amt.

Aftale om sikring og pleje af kirkens omgivelser.

Registrering udført i maj måned 1981.


Revideret i november måned 1981.

Amtsfredningskontoret / Kjeld Malthas tegnestue.

AFTALEPLAN mellem Torslev menighedsråd, Hanherred provstiudvalg, Aalborg stiftsøvrighed, fredningsnævnet for Nordjyllands amts nordlige fredningskreds, Brovst kommune samt Nordjyllands amtsråds udvalg for teknik og miljø.

Parterne har truffet aftale om at tage størst muligt hensyn til kirkens omgivelser i forbindelse med udøvelse af administrationsbeføjelser inden for den afgrænsning og i overensstemmelse med det indhold, som fremgår af denne aftaleplan. Den kompetente myndighed indhenter udtalelser fra de øvrige parter i aktuelle sager.

Torslev kirke og landsby ligger på de østvendte skrånninger mod fladlandet, Torslev Kær og Torslev Enge. Kirkebygningen, landsbyens øvrige bebyggelser og de mange, store træplantninger udgør en smuk helhed i det større landskabsbillede.



Illustrationskortet viser størstedelen af landsbyen med tilgrænsende lavland mod øst og højtliggende marker mod vest. Kirken og kirkegården ligger delvist frit i den sydlige del af landsbyen.

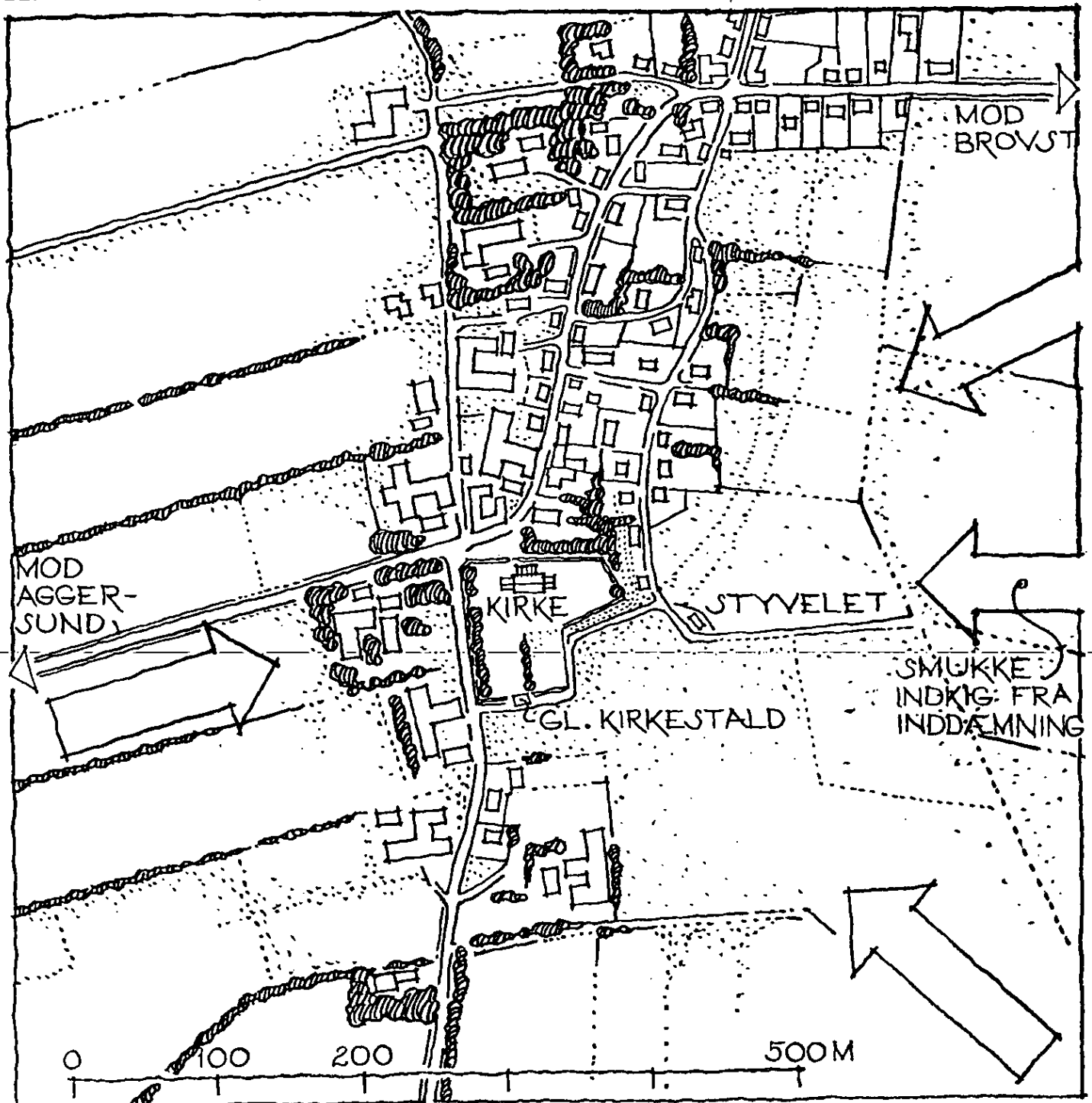
Fra kirken forløber landsbygaden med tætliggende huse og gårde mod nord i et svunget, meget smukt forløb. Vest og syd for kirkegården ligger flere landbrugsejendomme tæt sammen - og tæt på kirken - og indgår i et meget smukt samspil med kirkebygningen.

Parkeringspladsen nord for kirkegården virker "noget bar" i forhold til det hele, bevaringsværdige landsbymiljø.

På kortet understreger de tre pile fra øst kirkens store betydning for landskabsbilledet her, medens en enlig pil fra vest antyder kirkens begrænsede synsmæssige fjernvirkning i forhold til det højtliggende landskab.

Landsbybebyggelsen nord for kirken er beliggende i byzone og omfattet af Brovst kommunes rammer for lokalplanlægningen, de såkaldte § 15-rammer. Se matrikelkortet

ILLUSTRATIONSKORT, MÅLFORHOLD 1:4000.

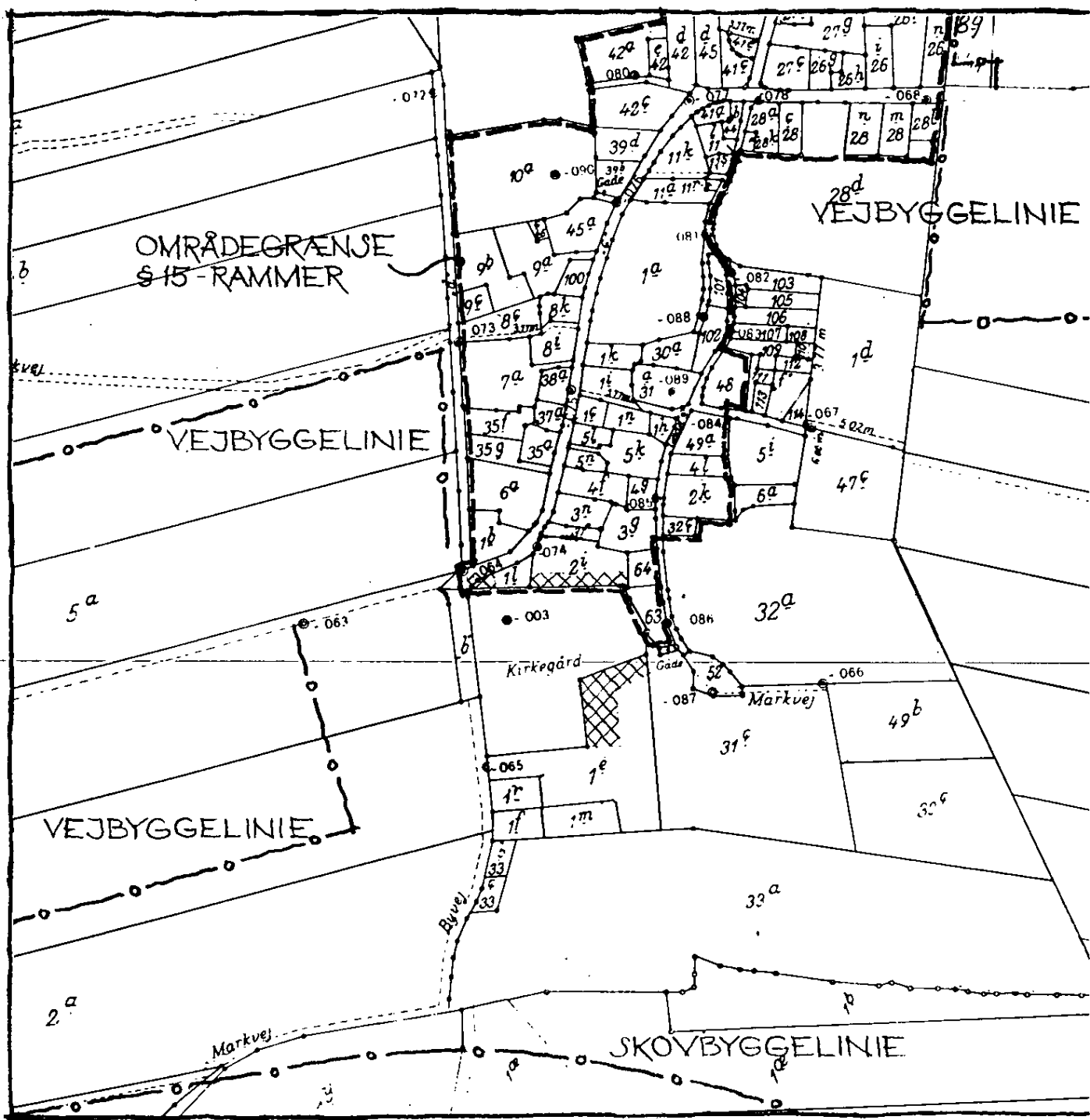


På matrikelkortet er indtegnet skovbyggelinjen, 300 meter fra Kokkedal Skov og vejbyggelinjerne langs Brovst-Aggersund-landevejen.

Omkring kirken gælder provst-Exner-fredninger for de kryds-skraverede arealer nord og syd-øst for kirkegården. Fredningsbestemmelserne fremgår af skemaet.

Tinglyst på matrikel nr.	Tinglysningsdato	Bestemmelser
1 <u>e</u>	14.10.1953	Forbud mod bebyggelse, beplantning samt skure, master, beboelsesvogne m.v.
1 <u>l</u>	26.07.1957	Samme - Dog undtaget bygninger til kirkelige formål. (En del af 1 l er nu kirkegård)
2 <u>l</u>	14.10.1953	Forbud mod bebyggelse, beplantning samt master, skure, beboelsesvogne m.v.

MATRIKELKORT, MÅLFORHOLD 1:4000.



På konklusionskortet vises med skravering de områder af landsbyen og det tilgrænsende ubebyggede land, hvor der i forhold til kirken bør vises særligt hensyn ved eventuelt ny-byggeri, eventuelle nye tekniske anlæg o.s.v. således, at kirkebygningen fortsat vil fremtræde i smukke og harmoniske omgivelser.

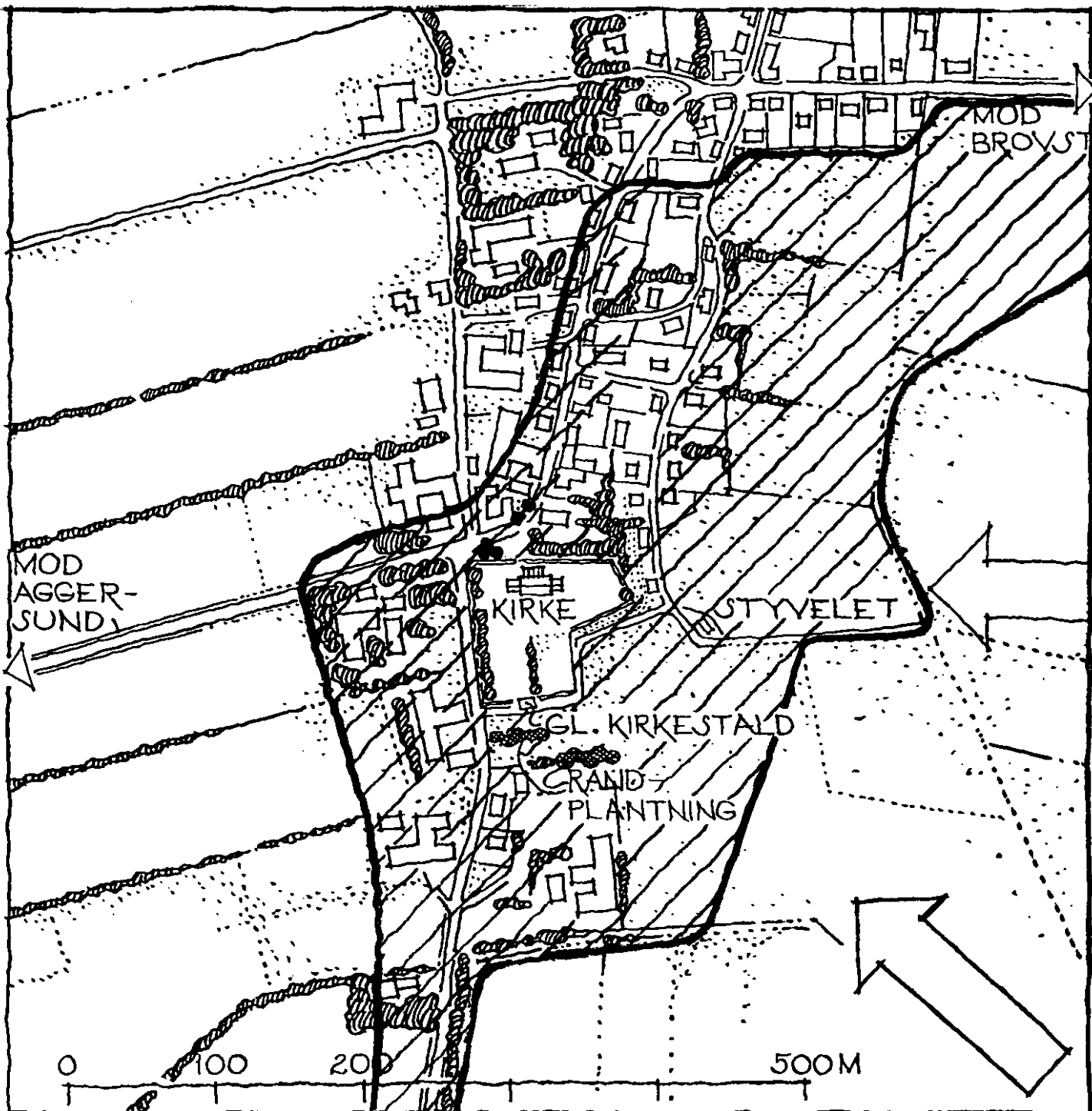
Det foreslås, at der udarbejdes en bevarende lokalplan for det hele landsbysamfund, med henblik på at fastholde den nuværende bebyggelses-struktur og bebyggelsesform. Især bør der arbejdes for en sikring af bebyggelsen langs landsbygaden nord for kirkegården.

Ved eventuel opførelse af nye bygninger i forbindelse med landbrugsejendommene nær kirken, bør sådanne bygningers placering og størrelse overvejes nøje ud fra hensynet til både kirken og landsbyens øvrige bebyggelser. Slørende beplantninger foreslås at indgå i sådanne overvejelser. Eventuel opførelse af tårnsiloer bør kun finde sted efter nøje vurderinger af placeringsmuligheder, højde o.s.v. i relation til kirkebygningen.

Syd for kirkegården ligger to ubebyggede parceller. Langs disse parcelers nord-skel foreslås allerede nu etableret randplantninger, som vist på konklusionskortet.

Arealet langs nordre kirkegårdsdige, mellem diget og parkeringspladsen, foreslås anlagt med græs. På parkeringspladsens vestlige del foreslås en gruppe opstammede træer. Ligeledes foreslås opstammede træer plantet i gadelinjen langs matr. nr. 1 b.

KONKLUSIONSORT, MÅLFORHOLD 1:4000.



Kirken og landsbyen Torslev ligger som en randbebyggelse på øst-skråningen af det bakkede morænelandskab ved stenalderhavets kystlinie. Øst og sydøst for landsbyen breder sig den store litorinaflade, hvori tidligere Ølands Vejle skar sig ind. Vejlen har efter et større landvindingsarbejde været tørlagt siden 1957. Kirken kan på grund af sin beliggenhed, på et fremskudt plateau, ses fra store dele af dette inddæmmede areal. Ved færdsel på og omkring kirkegården har man et storslået udsyn til skovarealerne på Øland og til bakkerne ved Nibe på den anden side af Limfjorden. Som det fremgår af oversigtskortet har kirken kun en ret beskeden synsmæssig fjernvirkning mod de øvrige verdenshjørner. Syd for Torslev ligger hovedgården Kokkedal med den fine hovedbygning på et voldsted omgivet af grave og skov. I middelalderen skulle der syd-øst for kirken have ligget et nonnekloster. (ved Styvelet.)

OVERSIGTSKORT, MÅLFORHOLD 1:25.000.

