


KOLLERUP KIRKE

Kollerup sogn, Hanherred provsti, Aalborg stift.

Vester Han herred.

Fjerritslev kommune, Nordjyllands amt.


Aftale om sikring og pleje af kirkens omgivelser.
Registrering udført i maj/juni måneder 1982.
Revideret i december måned 1982.



Amtsfredningskontoret / Kjeld Malthas tegnestue.

AFTALE mellem Kollerup menighedsråd, Hanherred provstiuvalg, Aalborg stiftsøvrighed, fredningsnævnet for Nordjyllands amts nordlige fredningskreds, [redacted] samt Nordjyllands amtsråds udvalg for teknik og miljø.

Parterne har truffet aftale om at tage størst muligt hensyn til kirkens omgivelser i forbindelse med udøvelse af administrationsbeføjelser inden for den afgrænsning og i overensstemmelse med det indhold, som fremgår af denne aftale. Den kompetente myndighed indhenter udtalelser fra de øvrige parter i aktuelle sager.



Kollerup kirke /
tegnet i juni måned - 82 / Malthas

Landsbyens bebyggelse udgør en langstrakt, stort set, nord-syd-rettet bydannelse, ud for hvis midte kirken og kirkegården er beliggende.

Nord for kirken, delvis skjult af store træplantninger, består landsbybebyggelsen i overvejende grad af større og mindre gårde. Den oprindelige landsbygade, flere steder helt omgivet af træplantninger, forløber smukt mellem gårdene. De mindre bygninger - fortrinsvis beboelseshuse - umiddelbart nord og nordøst for kirkegården indgår positivt i landsbybilledet. Ved nordre kirkegårdsdige ligger en garagebygning, som ikke synes at genere omgivelserne, herunder kirken.

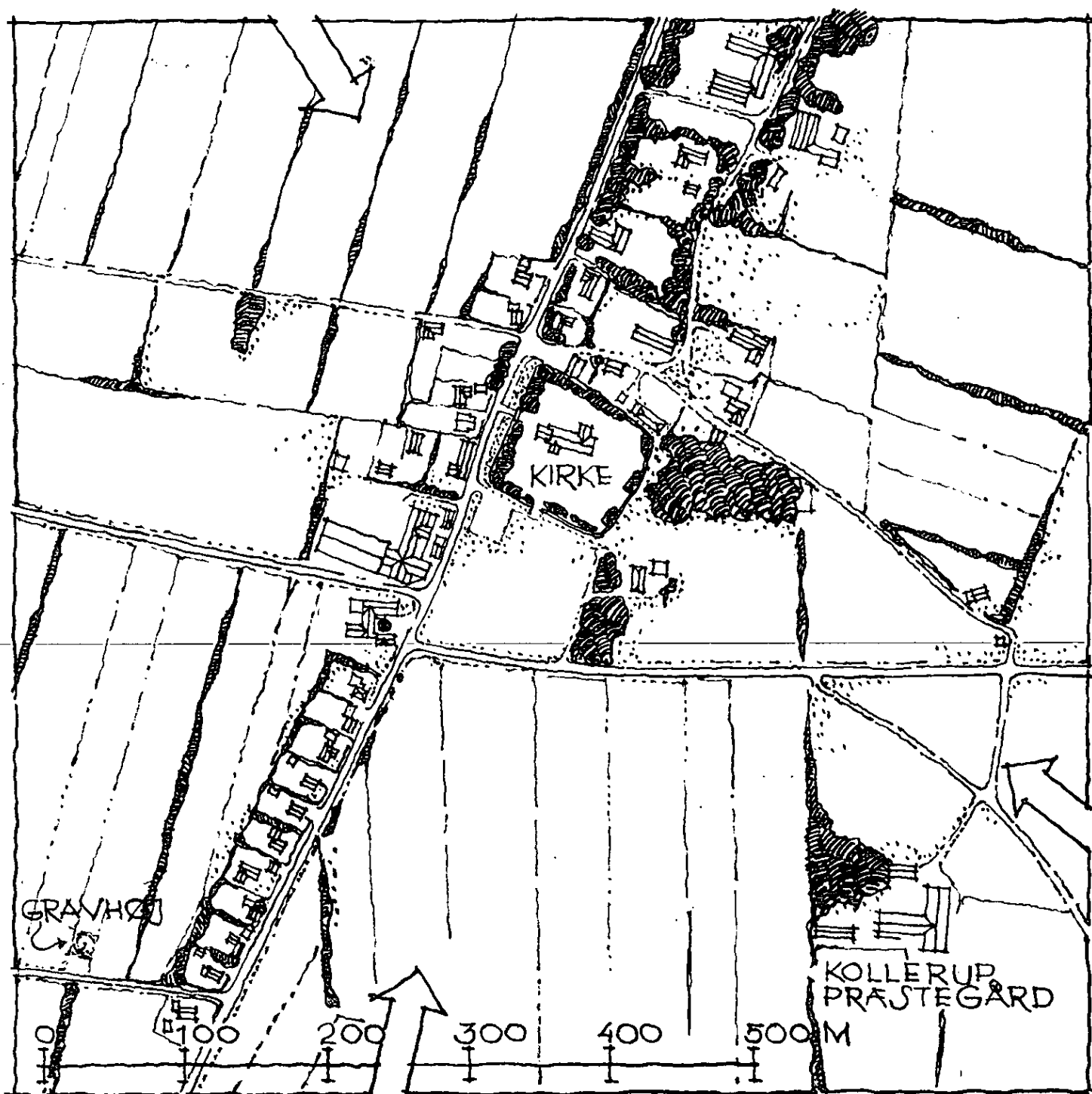
Vest og syd for kirken udgøres landsbybebyggelse fortrinsvis af ældre og nyere parcelhuse. Den sydlige del af parcelhusbebyggelsen langs landevejen er mod denne afskærmet med hækplantninger. Disse hække og parcellernes øvrige beplantninger udgør en fin afgrænsning af det smukke indblik mod kirken fra syd, fra landevejen.

Umiddelbart sydvest for kirken ligger en større erhvervsbebyggelse, som i nogen grad virker skæmmende.

Mod syd og øst udgøres de kirkenære omgivelser af græsnings- og dyrkningsarealer, når bortses fra et mindre, meget pænt beboelseshus og de viste træbevoksninger.

Ved søndre kirkegårdsdige er etableret en parkeringsplads. Dennes lave belysningsarmaturer påvirker ikke indblikket mod kirken.

ILLUSTRATIONSKORT, MÅLFORHOLD 1:4000





Langt den overvejende del af den oprindelige landsbybebyggelse i Kollerup må antages at have været samlet nord for kirken. Landsbyens gårde og senere tilkomne huse har her ligget på begge sider af "Gaden", som mod nord fortsattes i landevejen mod Hjortdal sogn.

Præstegården lå imidlertid, i 1800-tallet, syd for kirken. Fra 1880-erne var det kirkelige liv i Kollerup og anneks sognet Hjortdal præget "af Liv og Kamp", frimissionske og indre-missionske kredse indbyrdes. Pastoratet blev et centrum for Indre Mission.

Fjerritslev var ved begyndelsen af 1800-tallet endnu en almindelig landsby, men udvikledes fra 1850 og især fra 1890 - Aalborg-Thisted-jernbanen anlagdes i perioden frem til 1904 - til Vester Hanherreds centrum. Filialkirken i Fjerritslev opførtes i 1907. I 1930-erne opførtes missionshus i den hastigt voksende stationsby. Præstegården "flyttedes" i samme årti fra Kollerup til Fjerritslev.

Tingstedet i Vester Hanherred var fra 1688 i Kollerup sogn ved Brøndum vest for landsbyen Kollerup. I 1780 flyttedes tingstedet til Fjerritslev og herfra senere - i 1830-erne - til Skerpinggård i Kollerup sogn, hvor det forblev indtil 1909. En galgeplads for tinget vides at have været i sognet fra 1688 på Brøndum Li.



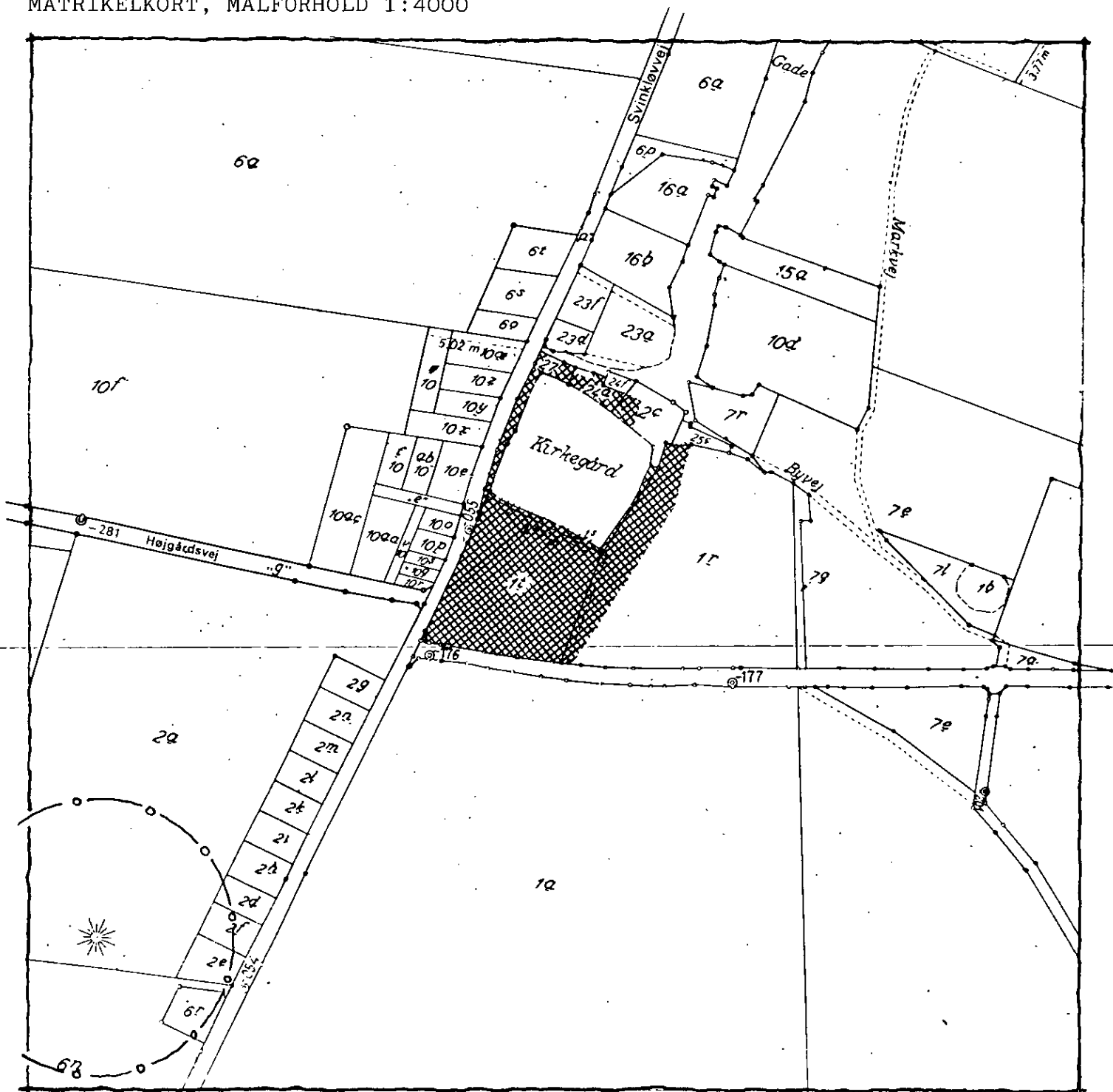
Kollerup kirke og den hele landsby er beliggende i landzone.

Omkring gravhøjen ved landsbyens sydlige del gælder den på matrikelkortet viste 100 meter beskyttelseszone.

Fredede arealer omkring kirkegården vises på matrikelkortet med krydsskravering. Fredningsbestemmelser m.m. fremgår af skemaet, idet bemærkes, at der er tale om såkaldte provst Exner-fredninger.

Tinglyst på matrikel nr.	Tinglysningsdato	Bestemmelser
1 <u>s</u> og 27	02.09.1954	Forbud mod bebyggelse, beplantning, grusgravning, master, skure m.m.
1 <u>r</u>	29.06.1954	Samme.
1 <u>t</u>	29.06.1954	Samme.
24 <u>a</u>	29.06.1954	Samme, dog ret til at udvide en garagebygning mod øst.

MATRIKELKORT, MÅLFORHOLD 1:4000



Interesseområdet omkring Kollerup kirke og kirkegård omfatter dels de, stort set, ubebyggede arealer øst og syd for kirkeområdet, dels den kirkenære bebyggelse i landsbyen.

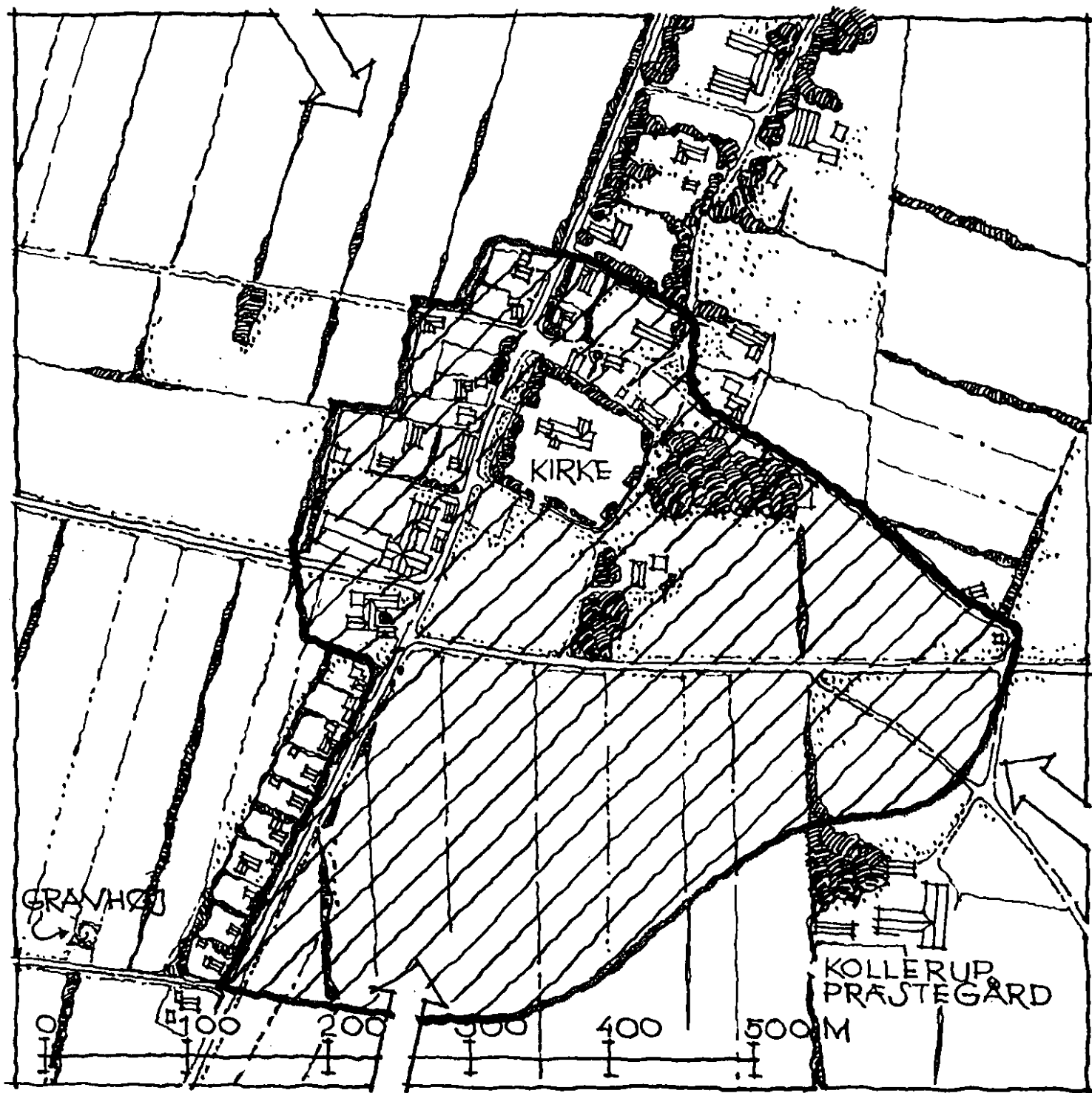
Det forudsættes, at interesseområdets arealer øst og syd for kirken fortsat henligger som græsnings- og dyrkningsarealer. Beboelseshuset sydøst for kirkegården bør bevares i dets nuværende hovedform.

Interesseområdets sydlige del begrænses mod vest af parcelhushaverne, idet foreslås, at der søges skabt forståelse for værdien i, at de smukke hækplantninger opretholdes. Ved enkelte af parcellerne bør mulighederne for etablering af hække undersøges.

De kirkenære bebyggelser nord, vest og sydvest for kirkegården, er af forskellig værdi for det synsmæssige samspil med kirkebygningen. Generelt må gælde, at ældre bebyggelser inden for interesseområdet skal bibeholdes i den nuværende ydre udformning samt, at eventuelle tilbygninger udføres i form- og materiale-mæssig overensstemmelse med eksisterende bebyggelse. Nyere og evt. kommende parcelhuse inden for interesseområdet foreslås afskærmet ved hjælp af hækplantninger m.m.

Ved den ret store erhvervsbebyggelse sydvest for kirken bør mulighederne for etablering af et kraftigt beplantningsbælte mod vest og nord undersøges.

KONKLUSIONSKORT, MÅLFORHOLD 1:4000



Kollerup sogn ligger i Vester Han herred og grænser mod nord ved Grønnestrand til Jammerbugten.

Landsbyen Kollerup ligger kun få kilometer nordøst for Fjerritslev by, som er beliggende inden for sognet.

Landsbyen med den anselige kirke er beliggende i en lavning i et iøvrigt storbakket morænelandskab. Dette istidslandskab afsluttes af stejle, nu indlands beliggende klinger mod det lavtliggende flade sletteland - hævet stenalderhavbund -, som breder sig over sognets nordlige og nordvestlige dele.

De ældre landskabsdannelse er flere steder overfløjet af tykke lag af flyvesand. Store plantager, blandt disse Kollerup Klitplantage, og utallige læhegn har standset sandflugten og muliggjort dyrkning af selv meget lette jorder.

Af oversigtskortet fremgår Kollerup kirkes grad af synlighed i forhold til de omgivende landskaber. Lavtliggende som kirken er i et bakket og tilmed ret tæt beplantet landskab er kirkens synsmæssige fjernvirkning ret beskedet.

OVERSIGTSKORT, MÅLFORHOLD 1:25000

