

HUNE KIRKE


Hune sogn, Brønderslev provsti, Aalborg stift.

Hvetbo Herred.

Pandrup kommune, Nordjyllands amt.

Aftale om sikring og pleje af kirkens omgivelser.
Registrering udført i september måned 1981.
Revideret i november måned 1982.


Amtsfredningskontoret / Kjeld Malthas tegnestue.



AFTALE mellem Hune menighedsråd, Brønderslev provstiudvalg, Aalborg stiftsøvrighed, fredningsnævnet for Nordjyllands amts nordlige fredningskreds, Pandrup kommune samt Nordjyllands amtsråds udvalg for teknik og miljø.

Parterne har truffet aftale om at tage størst muligt hensyn til kirkens omgivelser i forbindelse med udøvelse af administrationsbeføjelser inden for den afgrænsning og i overensstemmelse med det indhold, som fremgår af denne aftale. Den kompetente myndighed indhenter udtalelser fra de øvrige parter i aktuelle sager.

Fra sand- og grusgravens SØ-niveau rejser sig stejle skrænter, som foreslås udjævnet således, at der skabes et "naturligt" terræn.



Hune kirke set fra nord / fra sand-grus-gravens sø / sep 81. max

Hune kirkes beliggenhed på kirkegården i den nordlige udkant af byen fremgår af illustrationskortet. Nord og vest for kirkegården udgøres de nære omgivelser af et klitlandskab, bevokset med hjælme og den smukke flora, som hører beskyttede klitlandskaber til. Mod vest begrænses dette landskab af plantagens smukke skovbryn, medens det vindskabte landskab mod nord brat afbrydes af en sand- og grusgrav - med hertil hørende maskiner. Den stadigt foregående råstofindvindings voldsomme indgreb i landskabet opfattes kun i begrænset omfang, når man færdes langs nordre kirkegårdsside.

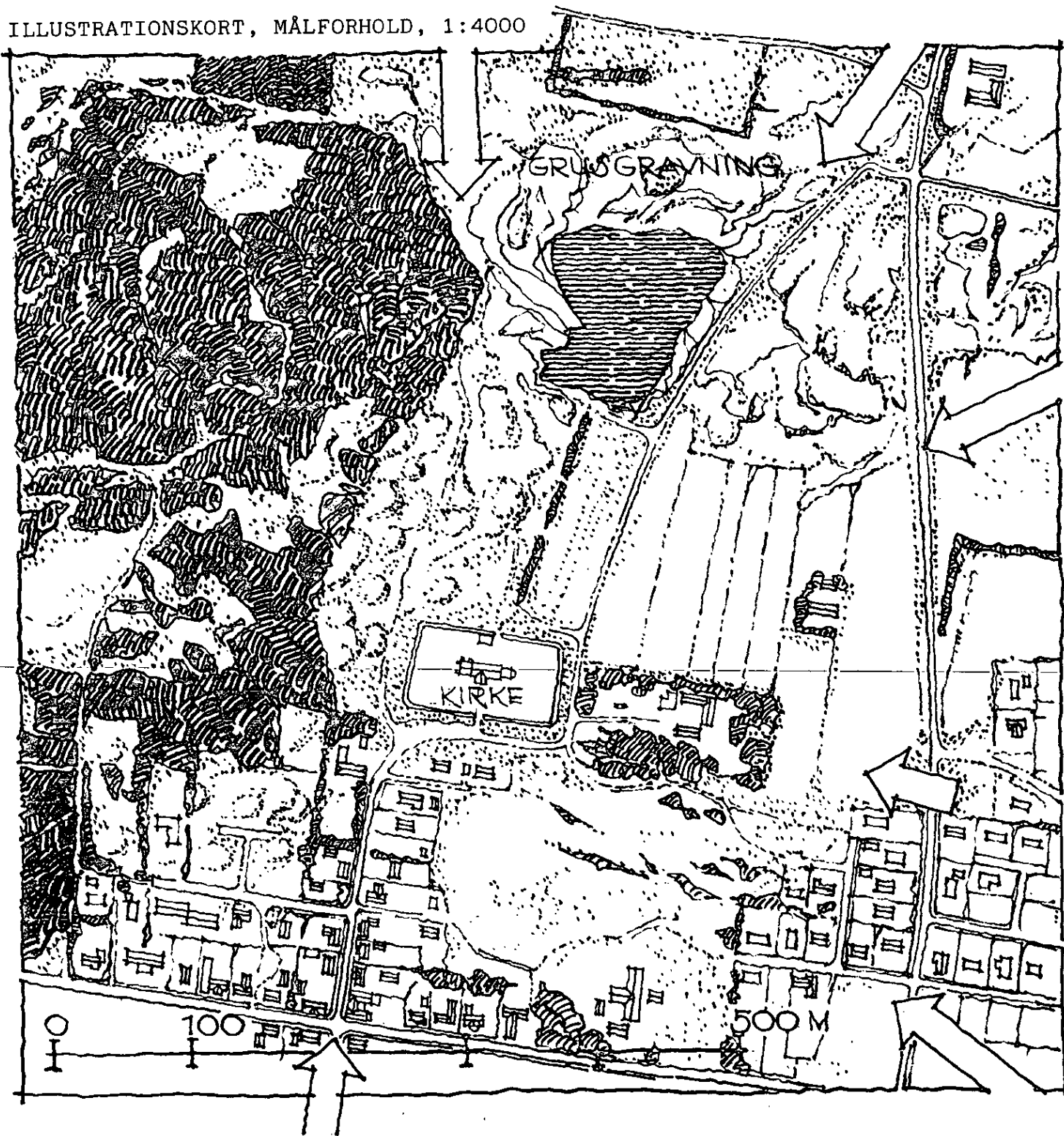
Øst for kirkegården er en tidligere landbrugsejendom omdannet til vandrer-hjem. Denne bebyggelse er omgivet af ret høj træbeplantning, delvist bestående af løvfældende træer.

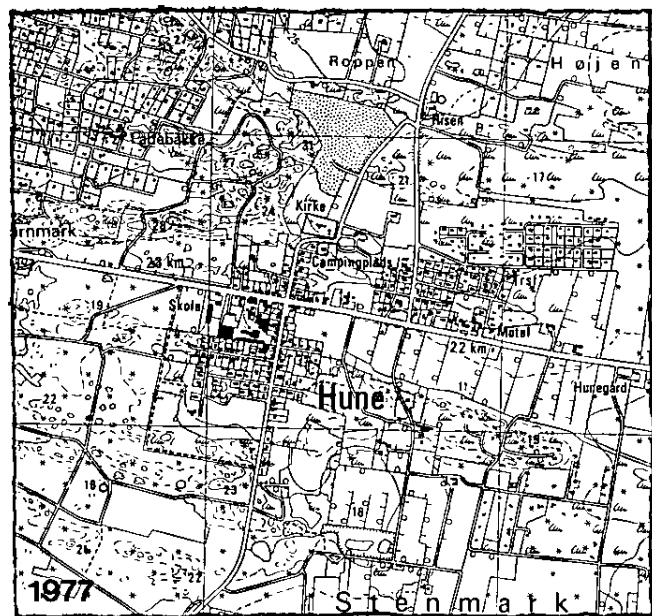
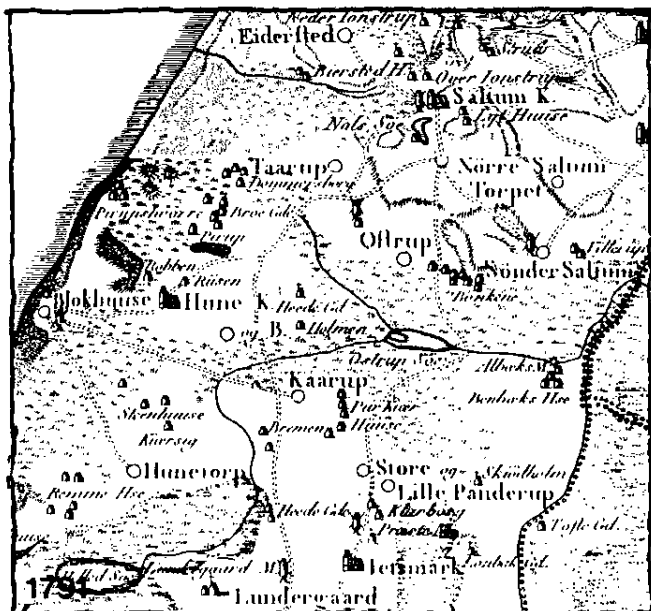
Mod syd præges kirkens omgivelser af to nyere parcelhuse med tilhørende garage. Sydvest for kirkegården ligger præsteboligen, som dels består af en ældre fløj - hvidkalket/malet og forsynet med et smukt tegltag, dels består af en tilbygning til den ældre fløj og en ny garage - begge nybygninger med facader i gule sten og flade tage.

Langs gaden, som fra kirken og kirkegården fører mod syd findes både nyere parcelhuse og huse af ældre dato. Hegnsplantningen langs præsteboligens have indgår smukt i billedet af den lille bys gade/vej til kirken.

Med pile antydes på kortet, hvorfra kirken kan ses. Især indblikkene fra øst, nordøst og nord er værdifulde. Fra nordøst præges landskabsbilledet dog voldsomt af grus- og sandgravningen.

ILLUSTRATIONSKORT, MÅLFORHOLD, 1:4000





Hune kirke er i middelalderen indviet til Vor Frue.


I 1555 blev Hune sogn, som før var anneks til Jedsmark, annekteret til Saltum efter "Jedtsmark Præstens Afstaaelse (formedelst en Bæk, kaldet Huune Bæk, som han om Vinteren ikke altid kunde passere, naar han skulde til Huune Kirke), og Huune Sogne-Mænds Begiæring til Hr. Christen Krabbé, da Provst og Præst i Saltum, at han vilde paa tage sig at være deres Sogne-Præst".

Sognet skal i sin tid have været ret frugtbart og godt befolket "med 7 Gårde bebode af Adel". I 1582 siges, at "Sognet mestendels var ødelagt af Sandflugt", og gårdene må være forsvundet på denne tid.

Lidt nordvest for kirken øst for klitbakken "Laden" findes en lille jævn plads. Her var der indtil 1870 en lille firkanteretstensætning, kaldet Tingstedet, som antageligt var Hvetbo Herreds oprindelige tingsted.

Enkelte af stenene fra stensætningen fandtes i forrige århundrede dækket af sand, men de fleste var da allerede fjernet og anvendt til vejanlæg.

Hvetbo Herreds tingsted nævnes i 1354 at skulle ligge i Hun uden nærmere stedsangivelse, men henimod år 1600, da Hun sogn var blevet ødelagt af sandflugt, forlagdes tinget til Tinghøjene nord for Saltum kirke.

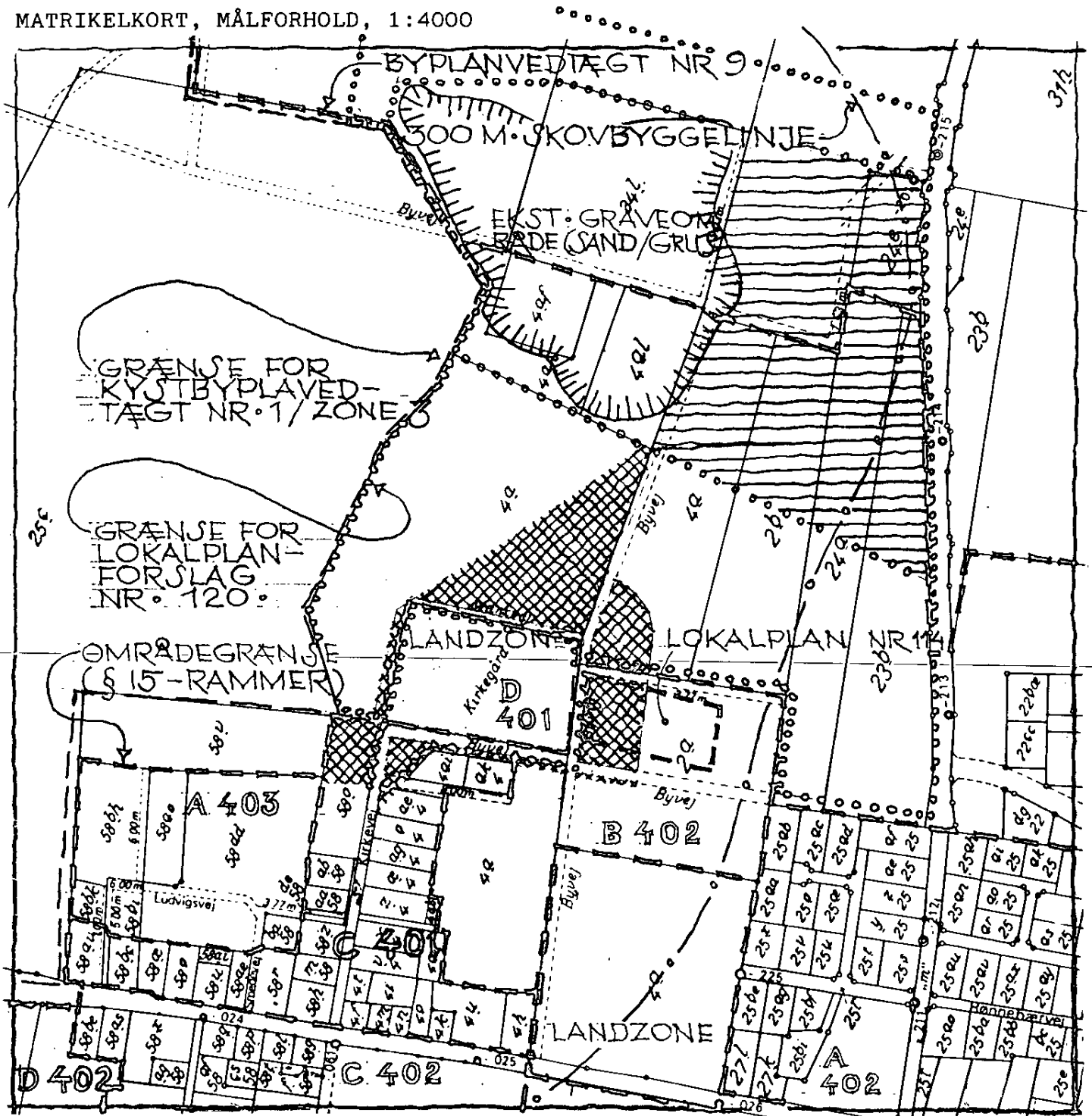


På kortet vises skovbyggelinje, grænser for byplanvedtægter m.m. og for delområder i henhold til gældende § 15-rammer. Kirkegården, område D 401, er beskrevet som område til off. formål (kirke, kirkegård o.lign.) For områderne A 402, A 403, B 402 og C 402 gælder, at bebyggelse højst må opføres i 1½ etage med en højde på max. 8,5 meter. Grave-

området for råstofindvinding (sand og grus) er markeret på kortet. Med vandret skravering antydes i hvilket omfang, der i lokalplanforslag nr. 120 er reserveret areal til yderligere råstofindvinding. Med krydsskravering vises omfang af fredede arealer omkring kirkegården. Fredningsbestemmelserne fremgår af skemaet.

Matr. nr.	Tinglysningsdato	Bestemmelser
2 a Hune by, Hune	06.08.1954	Forbud mod bebyggelse, beplantning, transformere, skure, boder, beboelsesvogne, henlæggelse af affald, ændring i den bestående tilstand, der kan virke skæmmende eller hindre udsigten til/fra kirken.
2 c (nu 4 a), 4 a, 25 d (nu 4 a) og 27 a (nu 4 a) vedr. også 4 ae	06.08.1954	Samme
58 o smst.	06.08.1954	Samme, dog forbehold for bygninger, der vedrører præstegården.

MATRIKELKORT, MÅLFORHOLD, 1:4000



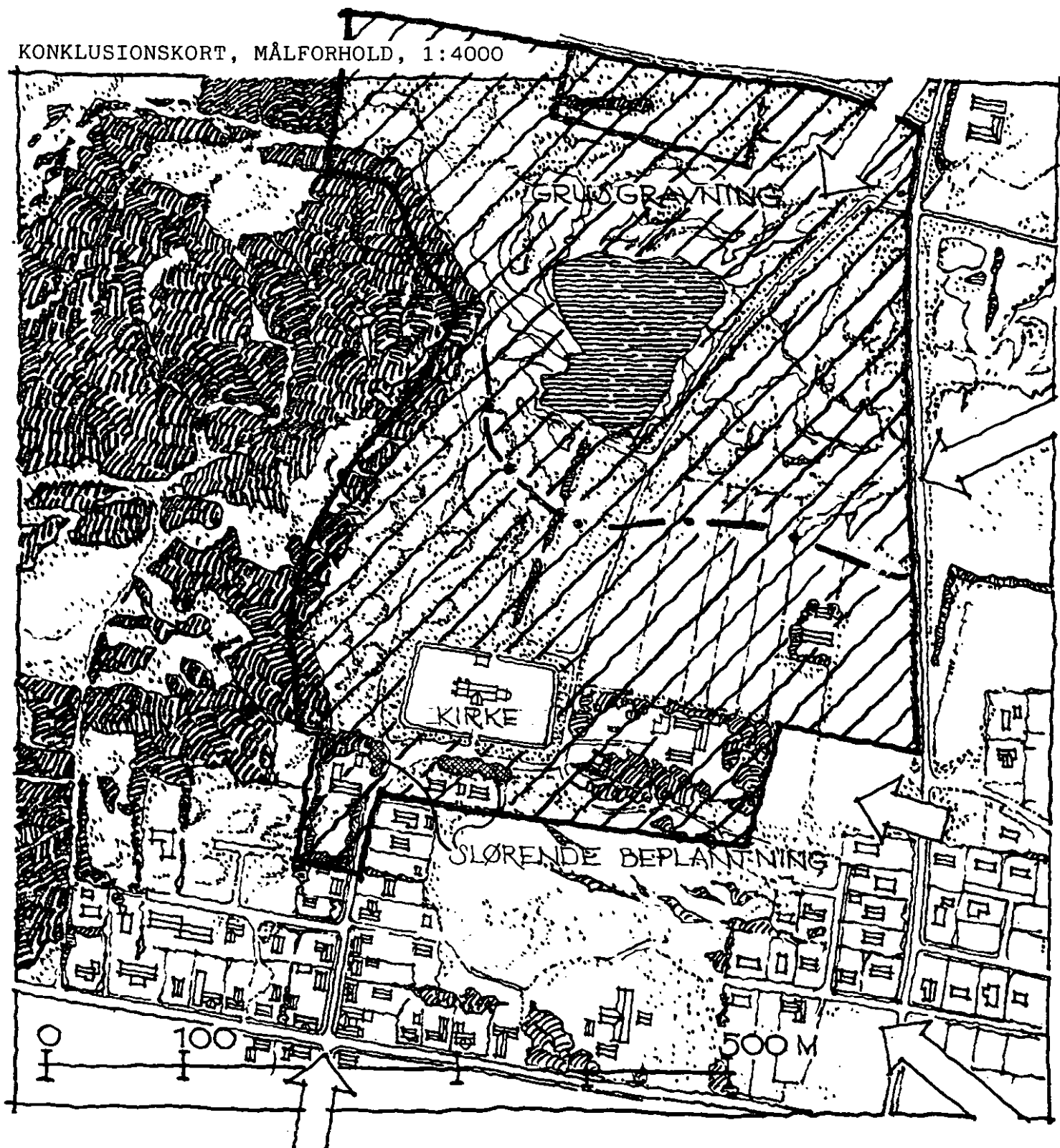
Med skravering og konturstreg vises det område omkring Hune kirke og kirkegård, hvor der bør ydes en særlig indsats med henblik på fastholdelse eller forbedring af den nuværende tilstand - alt, når talen er om sikring og pleje af kirkens omgivelser.

Det således udpegede interesseområde omfatter mod nord såvel det område, hvor råstofindvinding allerede finder sted, som det område, hvor yderligere indvinding påtænkes, jfr. matrikelkortet. I denne forbindelse, og ud fra ønsket om varetagelse af de interesser, som består i at sikre kirkens fremtræden i et "naturligt" landskab foreslås, at der ved råstofområdets gradvise retablering kan ske en "udjævnende afskrælning" af terrænet fra nuværende terræn-niveau og herfra

jævnt skrånende ned til det allerede skabte sø-niveau. Sådanne "afskrælninger" foreslås gennemført, så vidt muligt, omkring hele indvindingsområdet. Den samlede, således jævne hulning i terrænet forudsættes etapevis tilplantet med hjælme, fyrre- og granplantninger og anden Vestkyst-vegetation efterhånden som råstofindvindingen ophører. På kortet antydes med stiplede linje en hermed foreslået sydlig og vestlig grænse for den beskrevne "udjævnende afskrælning".

Syd for kirken foreslås etableret de på kortet antydede beplantninger, bestående af gran og fyr. Det foreslås endvidere, at de udførte nybygninger ved præsteboligen berappes og males/kalkes hvide.

KONKLUSIONSKORT, MÅLFORHOLD, 1:4000



Hune by og kirke er beliggende omtrent 2,5 kilometer fra Vesterhavskysten - fra Jammerbugten. Terrænet i Hune sogn har i sognets centrale dele en kerne af moræne, medens der både øst og vest herfor er tale om høvet havbund fra stenalderhavet. Næsten overalt er det dog klitter og vidtstrakte sandsletter, som har givet landskabet dets endelige præg. Store dele af sognet er tilplantet med plantager.

Hune kirkes fremtræden i landskabsbilledet er ret beskeden, hvilket skyldes dels, at plantager og mange læhegn hindrer indblikket mod kirken, dels, at kirkens tårn ikke er særligt højt. Den havnære beliggenhed og det hårde klima med voldsomme vinde har ikke fristet til tårnbyggeri i store højder. Af oversigtskortet fremgår Hune kirkes beskedne grad af synlighed i forhold til de omgivende landskaber.

OVERSIGTSKORT, MÅLFORHOLD, 1:25.000

