

BIERSTED KIRKE • GJØL KIRKE  
• VEDSTED KIRKE • AABY KIRKE

REGISTRERING, SIKRING OG PLEJE AF OMGIVELSER VED  
FIRE KIRKER I AABYBRO KOMMUNE, NORDJYLLANDS AMT

Aabybro kommune er beliggende i den syd-vestlige del af Vendsyssel, med Limfjorden som sydlige begrænsning. Størstedelen af Store Vildmose udgør kommunens nordlige del.

Omfattet af Aabybro kommune er Biersted, Gjøll, Vedsted og Aaby sogne.

Biersted og Aaby sogne er dele af Kær Herred, medens Gjøll og Vedsted sogne er dele af Hvetbo Herred.

Denne rapport er udarbejdet af arkitekt m.a.a. Kjeld Maltha, Aalborg / sagsmedarbejder har været arkitekt m.a.a. Preben Højmark.



Biersted Kirke  
November 79/  
A. Malt

## INDHOLDSFORTEGNELSE

---

FORORD, herunder godkendelsespåtegninger af Aabybro byråd samt menighedsrådene i Biersted, Gjøøl, Vedsted og Aaby sogne .....	side	1- 2
GENERELLE FORUDSÆTNINGER .....	side	3- 8
Bygningsfredningsåret og initiativer i anledning heraf .....	side	3- 4
Provst-Exner-fredninger og årsager til fornyede overvejelser i retning af sikring af kirke-omgivelserne .....	side	4- 8
GENERELLE FORHOLD .....	side	9-12
Registrering af kirkernes omgivelser .....	side	9-10
Interesseområder .....	side	10-12
TERRÆNFORHOLD / Aabybro kommune .....	side	13-16
BIERSTED KIRKE .....	side	17-32
Sikring af Biersted kirkes omgivelser .....	side	27-32
GJØL KIRKE .....	side	33-52
Sikring af Gjøøl kirkes omgivelser .....	side	45-52
VEDSTED KIRKE .....	side	53-70
Sikring af Vedsted kirkes omgivelser .....	side	67-70
AABY KIRKE .....	side	71-88
Sikring af Aaby kirkes omgivelser .....	side	83-88

1.

## FORORD

Denne rapport er udarbejdet med henblik på sikring af en tilpasset og rimelig planlægning og udvikling omkring kirkerne i Aabybro kommune, nærmere betegnet Biersted kirke, Gjøl kirke, Vedsted kirke og Aaby kirke.

Aabybro kommunes udvalg for ejendomme og miljø samt et udvalg, bestående af to repræsentanter for hvert af menighedsrådene i Biersted, Gjøl, Vedsted og Aaby sogne, har forestået rapportens udarbejdelse.

Indledningsvis redegøres i rapporten for generelle forudsætninger for dennes tilblivelse samt for generelle forhold i forbindelse med det udførte, aktuelle arbejde.

Efter en kortfattet beskrivelse af terrænforhold inden for det landområde, som omfattes af Aabybro kommune, skildres herefter, for hver af de fire kirkers vedkommende, kirkebygningernes synsmæssige betydning i forhold til landskabsbilledet og i forhold til de kirkenære omgivelser, ligesom disses karakter skildres. Endeligt udpeges områder nær de fire kirker, idet disse områders fremtræden og anvendelse tillægges afgørende betydning i forhold til ønsket om sikring eller genskabelse af værdifulde, synsmæssige samspil mellem, på den ene side kirkebygninger og tilhørende kirkegårde og, på den anden side dels de omgivende landskaber, dels de nære omgivelser.

Aabybro kommunes udvalg for ejendomme og miljø samt det særligt nedsatte udvalg, repræsenterende de fire menighedsråd, har indstillet til Aabybro byråd, henholdsvis menighedsrådene i Biersted sogn, Gjøl sogn, Vedsted sogn og Aaby sogn, at rapporten godkendes som administrationsgrundlag for varetagelse af de interesser, som rapporten er udtryk for.

Særligt er indstillet til Aabybro byråd, at rapportens

indhold godkendes som delvist grundlag for udarbejdelse af lokalplaner, omhandlende arealer i de fire kirkers nærhed samt, at sådanne lokalplaner udarbejdes efterhånden som mulighed eller behov herfor måtte vise sig.

for udvalget for ejendomme og miljø,

*Aage Lindballe*

(Aage Lindballe / formand)

for udvalget, bestående af to repræsentanter for hvert af de fire menighedsråd i Aabybro kommune,

*V. Bendixen*

(Vagn E. K. Bendixen)

Godkendt af Biersted sogns menighedsråd, d. 12.03.1980.

*J. Christensen*

(J. Christensen / formand)

Godkendt af Gjøel sogns menighedsråd, d. 19.02.1980.

*Kristen Vestergaard*

(Kristen Vestergaard / formand)

Godkendt af Vedsted sogns menighedsråd, d. 22.04.1980.

*Vibeke Ertmann*

(Vibeke Ertmann / formand)

Godkendt af Aaby sogns menighedsråd, d. 28.02.1980.

*V. Bendixen*

(Vagn E. K. Bendixen / formand)

Godkendt af Aabybro byråd, d. 21.05.1980

*Aage Nielsen*

(Aage Nielsen / borgmester)

3.

### GENERELLE FORUDSÆTNINGER

BYGNINGSFREDNINGSÅRET og INITIATIVER i anledning heraf.

I forbindelse med det europæiske bygningsfredningsår, 1975, hvortil Europarådet tog initiativ, udtrykte den danske nationalkomite ønsket om, gennem igangsættelse af arbejdet med en konkret, landsdækkende opgave, at markere interessen for bevaring af værdifulde, ældre bebyggelser.

Efter samråd med repræsentanter for fredningsstyrelsen, planstyrelsen og Nationalmuseet formuleredes en sådan opgave således: Analyse af forholdene omkring de middelalderlige kirkers omgivelser i landsbyerne og i det åbne land.

Nationalmuseet, Det særlige Bygningssyn og Danske Arkitekters Landsforbund forestod herefter, i 1976-77, udarbejdelsen af to såkaldte pilotprojekter, redegørende for, hvorledes den formulerede opgave, analyse af kirkeomgivelser, kan løses i praksis.

De to pilotprojekter eller indberetninger, som de også benævnes, omhandler omgivelserne ved Sdr. Broby kirke på Fyn, kirken i landsbyen, og omgivelserne ved Jetsmark kirke i Vendsyssel, kirken i det åbne land.

I begge projekter udpeges, som resultat af stedfundne undersøgelser, forskellige delområder nær de berørte land-kirker, idet disse delområders fremtidige pleje og hele fremtræden, eventuelt ændrede anvendelse, nærmere beskrives i forhold til ønsket om fastholdelse eller genskabelse af smukke relationer mellem kirkerne og disses omgivelser.

Kirkeministeriet og Miljøministeriet har i foråret 1978 fremsendt uddrag af de to pilotprojekter til henholdsvis alle provstiudvalg og menighedsråd og alle amtsråd, kommunalbestyrelser m.m. I forbindelse hermed har de to ministerier anbefalet de lokale myndigheder at iværksæt-

te udarbejdelsen af tilsvarende projekter eller analyser således, at der fremskaffes et planlægningsmæssigt grundlag for sikring af kirkernes omgivelser ud over den delvise sikring af disse, som, for flertallet af kirkernes vedkommende, består i de såkaldte provst-Exner-fredninger.

---

PROVST-EXNER-FREDNINGER og ÅRSAGER til FORNYEDE OVERVEJELSER i retning af SIKRING af LAND-KIRKERNES OMGIVELSER.

Igennem 1940'erne og 1950'erne gennemførtes, især på initiativ af provst Johan Exner, en landsomfattende indsats med henblik på fredning af arealer i umiddelbar nærhed af vore land-kirker. De fredninger, som således gennemførtes, tager generelt sigte på, inden for de af fredningsdeklarationerne omfattede arealer, at forhindre uhensigtsmæssig ny-bebyggelse eller ny-plantering, som kan skæmme eller hindre indblikket mod kirkebygningerne.

Provst-Exner-fredningerne, som sådanne kirke-omgivelsesfredninger almindeligvis benævnes, er næsten alle baseret på frivillige aftaler med de berørte lodsejere. Fredningerne omfatter derfor arealer af vidt forskellig, dog ofte beskeden udstrækning omkring de forskellige kirker. Det skal bemærkes, at der gives land-kirke-omgivelser, hvor det i sin tid ikke lykkedes at gennemføre provst-Exner-fredninger, formentlig netop som følge af frivilligheds-princippet, som lå bag dette hele, landsdækkende fredningsinitiativ. Eksempelvis kan nævnes, at provst-Exner-fredede arealer ikke findes inden for Aaby kirkes omgivelser.

Omend provst-Exner-fredningernes udbredte gennemførelse markerer et første og dermed særdeles væsentligt initiativ i retning af sikring af land-kirkernes omgivelser,



5.

må imidlertid i dag erkendes, at kun få kirke-omgivelser herved er sikret i tilstrækkeligt omfang, når betragtes dels de fredede arealers ofte beskedne udstrækning, dels den udvikling i vort samfund, som har fundet sted siden fredningernes gennemførelse.

Det er især den bosætningsmæssige udvikling i visse landdistrikter samt den bygnings- og erhvervsmæssige udvikling i samfundet som helhed siden midten af 1950'erne, som nødvendiggør, at der foretages en fornyet gennemgang af de enkelte kirkers omgivelser med henblik på at vurdere, hvorledes en tidssvarende beskyttelse af disse kan etableres.

---

Den bosætningsmæssige udvikling i landdistrikterne nær større bysamfund har således, siden midten af 1950'erne og gennem 1960'erne og -70'erne, i udtalt grad været betinget af by-befolkningens bopælsflytning fra de større bysamfund til disse landdistrikters landsbyer og stationsbyer. Ønsket om bosætning i bysamfund af beskednen, overskuelig størrelse har været og er fortsat udtalt.

Den kraftige byvækst i flere landdistrikters bysamfund, som følge af denne udvikling, er næsten udelukkende kommet til udtryk i form af større eller mindre parcelhusområder. I forhold til de berørte landsbyers og stationsbyers oprindelige bystruktur - blandingen af erhvervsbygninger og beboelsesbygninger - repræsenterer de traditionelt udformede parcelhus-områder - rene boligområder - imidlertid totalt nye elementer i land-by-billedet.

Som naturligt er, har land-bysamfundenes vækst i flere tilfælde medført, at arealer nær land-kirkerne og tilhørende kirkegårde er blevet inddraget eller står umiddelbart foran inddragelse til byvækst-formål, oftest, som nævnt, til byvækst i form af traditionelt udformede

parcelhus-områder. Hvor sådan inddragelse af kirkenære arealer har fundet sted, er den oprindelige, måske bevaringsværdige helhed, som udgjordes af kirke, kirkegård, beplantning og omgivende ældre bebyggelse af gårde og huse, ofte stærkt forandret. De kulturhistoriske og synsmæssige værdier, som bestod i samspillet mellem kirkebygningerne og disses oprindelige omgivelser, er herved almindeligvis gået tabt - helt eller devist. Hvor kirkenære arealer endnu ikke er inddraget til byvækst-formål, er der derfor al mulig grund til at anbefale, at vidtgående hensyn til eksisterende forhold udvises.

---

Den bygningsmæssige udvikling inden for parcelhus-sektoren har selvsagt, gennem de seneste årtier, været præget af samtidens nye byggemetoder og mange nye byggematerialer. Den egen-karakter, som hører nyere parcelhus-områder til, er herved blevet understreget i forhold til land-bysamfundenes oprindelige bygningskarakter og hele fremtræden. Som følge heraf består derfor ofte en formmæssig og materialemæssig uoverensstemmelse mellem land-byernes nyere eller helt nye parcelhus-bebyggelser og samme bysamfunds ældre, oprindelige bebyggelser, herunder landkirkerne.

Ofte ses således nyere eller nyopførte parcelhuse, som harmonerer mindre godt med en nærved liggende kirkebygning og andre, ældre bygninger iøvrigt. Enkelte, ikke-fordyrende krav til nye parcelhuses form og materialer, så som krav til taghældning og facademures udførelse, kunne have mindsket eller endog fjernet de beskrevne uoverensstemmelser og foreslås hermed generelt, når der måtte blive tale om nye parcelhuse og andre nye bygninger af tilsvarende dimensioner i kirkenære omgivelser.

For fuldstændighedens skyld skal nævnes, at samme byggetekniske udvikling, som har præget de seneste årtiers

7.

parcelhus-bebyggelser, også har præget utallige ældre bygninger i land-bysamfundene i forbindelse med disse bygningers istandsættelse og modernisering. Sådanne bygningers ydre fremtræden er herved ofte ændret i henseende til facade- og tagmaterialer, medens bygningernes oprindelige hovedform, stort set, fortsat er bevaret.

---

I forbindelse med fornyede overvejelser omkring de kirkenære arealers beskyttelse må opmærksomheden imidlertid i lige så høj grad være rettet mod den bygningsmæssige udvikling, gennem de seneste årtier, inden for landbrugs-sektoren. Som følge af en almen udvikling inden for landbrugserhvervet er størrelseskravene til nye avlsbygninger og andre anlæg, herunder bygninger til grovvarerforretninger m.m., ændret radikalt i forhold til ældre landbrugsbygningers sædvanligvis beherskede dimensioner. Nye erhvervsbygninger inden for landbrugs-sektoren opføres således ofte som ganske store bygningsenheder. Når sådanne nødvendige erhvervsbygninger er opført nær en land-kirke og anden, ældre bebyggelse iøvrigt, er følgevirkningerne for samspillet mellem ældre og nyere bebyggelser sjældent heldige.

I mange tilfælde kunne de størrelsesmæssige og iøvrigt også formmæssige konflikter mellem kirkerne og sådanne erhvervsbetonede bygningsanlæg have været mindre udtalt. Enten kunne de nye bygningsanlæg således have været placeret i større afstand fra kirkebygningerne eller, bygningsanlæggenes placering på den til rådighed værende parcel kunne have været overvejset nøjere ud fra hensynet til omgivelserne.

Anstændigvis skal fremhæves, at der gives eksempler på, at nye, større landbrugsbygninger og grovvarerforretningsbygninger er placeret på hensynsfuld måde i forhold til en nærved liggende kirkebygning.

Med de seneste års udbredte anvendelse af de såkaldte

tårn-siloanlæg synes problemerne omkring sikring af vore land-kirkers omgivelser dog ikke at være blevet mindre. Sådanne anlæg er i materialer og, udpræget, i højde og udformning meget fremmede i forhold til såvel de landskaber som de ældre bebyggelser, hvori anlæggene placeres. Idet tårn-siloanlæg forventeligt fortsat ønskes opført i forbindelse med de enkelte landbrugsejendomme, herunder naturligt også ejendomme nær land-kirkerne, vil konfliktmuligheder mellem landbrugsmæssige erhvervsinteresser og interesser i retning af sikring af land-kirkernes omgivelser således være til stede.

Lejligheden skal derfor benyttes til at understrege det ønskelige i, at nødvendige ny-bygninger eller ny -anlæg planlægges, placeres og udformes på en sådan måde, at størst muligt hensyn udvises til omgivelserne, herunder særligt til en eventuelt nærved liggende kirkebygning således, at indblikket mod denne og dermed samspillet mellem kirkebygning og kirkeomgivelser påvirkes mindst muligt.

GENERELT OM DET AKTUELLE ARBEJDE.

## REGISTRERING af KIRKERNES OMGIVELSER.

Det registreringsarbejde, som ligger til grund for denne rapport, tager generelt sigte på dels at vurdere de berørte kirkebygningers synsmæssige betydning for de omgivende landskaber, dels, gennem kortlægning af kirkebygningernes og kirkegårdenes nære omgivelser, at vurdere disses betydning for opfattelsen af kirkerne.

Resultatet af det således foretagne registreringsarbejde gengives, for hver enkelt kirkes vedkommende, i form af oversigtskort i målestoksforhold 1:25.000, oftest suppleret med kort i målestoksforhold 1:100.000, redegørende for kirkebygningernes synsmæssige fjernvirkning. Endvidere i form af detailkort i målestoksforhold 1:4.000, visende kirkebygning, kirkegård og nære, omgivende bebyggelser, beplantninger, vejanlæg, dyrkningsarealer etc.

På oversigtskortene antydes således med skraverings-signatur, i hvor høj grad den enkelte kirke syner i de kirkeomgivende landskaber. Vejstrækninger i samme landskaber, hvorfra kirken ses, er fremhævet på oversigtskortene med kraftig streg.

På detailkortene vises, ud over de fysiske, kirkenære omgivelser, endvidere omfang og beliggenhed af eksisterende kirkeomgivelsesfredninger. Eventuelle byggelinjer i henhold til naturfredningslovgivningen og andre område- eller zonebegrænsende linjer i kirkernes nærhed vises ligeledes.

På supplerende detailkort bringes oplysninger i henhold til det kommunale planlægningsarbejde, om planlagte, kommende ændringer i form af byvækst m.m. samt oplysninger om eventuelle, i kirkernes nærhed beliggende, såkaldte § 15-ramme-områder. x)

Oversigtskortenes og detailkortenes oplysninger supple-

res med kortfattede beskrivelser og med perspektivtegninger, hvorved værdifulde samspil mellem kirke og kirkeomgivelser fremhæves. Forhold, som foreslås ændret med henblik på pleje af de kirkenære omgivelser, nævnes.

Hensigten hermed er dels at begrunde de foreslåede, såkaldte interesseområder, som beskrives i efterfølgende afsnit, dels at begrunde forskellige konkrete forslag til pleje af de kirkenære omgivelser.

---

x) § 15-ramme-områder er områder - altså arealer - inden for hvilke, der er truffet midlertidige aftaler med miljøministeriet (planstyrelsen) om indholdet af lokalplaner for de pågældende områders anvendelse og bebyggelsesforhold, indtil der foreligger en godkendt kommuneplan.

Betegnelsen hidrører fra den nye kommuneplanlovs § 15, i henhold til hvilken aftalerne er truffet.

---

#### INTERESSEOMRÅDER.

På baggrund af de foretagne registreringer udpeges kirkenære områder, hvis fremtidige anvendelse og status er af interesse i forhold til ønsket om sikring af kirkenes omgivelser.

For hver enkelt kirkes vedkommende er således udpeget interesseområder, benævnt interesseområder I og II, som udtryk for, at sådanne områders sikring som dele af kirkernes omgivelser tillægges meget stor, henholdsvis stor interesse.

Interesseområdernes beliggenhed omkring respektive kirkebygninger og tilhørende kirkegårde fremgår af de såkaldte konklusionskort i målestoksforhold 1:4000. Idet interesseområdernes udstrækning "rækker ud" over konclu-

11.

sionskortenes begrænsninger, suppleres disse kort med oversigtskort i målestoksforhold 1:25.000, visende interesseområdernes hele udstrækning.

Inden for de to kategorier af interesseområder foreslås forskelligtartede muligheder for områdernes fremtidige fremtræden og eventuelle anvendelse til ny bebyggelse, ny beplantning etc. således:

INTERESSEOMRÅDER I er områder, hvor der princippielt kun bør finde sådanne ændringer sted, som har til formål at bedre det synsmæssige samspil mellem kirke/kirkegård og kirkenære omgivelser.

For eksisterende, ældre bebyggelser inden for interesseområder I foreslås at gælde, at sådanne bebyggelsers hovedkarakter i henseende til bygningsform og ydre materialer bevares. Eventuelle tilbygninger foreslås udført i overensstemmelse med den eksisterende bebyggelse. Såfremt sådanne ældre bebyggelser ved modernisering og istandsættelse i væsentlig grad har ændret ydre karakter, foreslås hermed, at relevante myndigheder yder teknisk sagkyndig bistand med henblik på bygningernes retablering til bedre overensstemmelse med den oprindelige byggeskik i forbindelse med eventuelle, udtrykte ønsker om en sådan bistand.

Nye parcelhuse eller anden form for ny bebyggelse bør ikke tillades inden for interesseområder I, med mindre sådanne bebyggelser tjener til afløsning af ældre bebyggelser, som ikke kan opretholdes. Sådanne ny-bebyggelse bør gives en ydre hovedkarakter, som er i overensstemmelse med ældre, traditionel byggeskik.

Det byggebehov, som kan forudses at komme til udtryk for landbrugsejendommens vedkommende, uanset disses beliggenhed inden for områder, der betegnes som interesseområder I, kan og skal selvsagt ikke modvirkes under påberåbelse af hensynet til den nærved liggende kirke. Imidlertid bør fornyelse af ældre avlsbygninger

eller opførelse af flere avlsbygninger inden for interesseområder I kun finde sted under vidtgående hensyntagen til den kirkenære beliggenhed. Tårn-siloanlæg og anden form for meget høj bebyggelse bør ikke tillades inden for interesseområder I.

Ældre, større beplantninger foreslås generelt bevaret gennem pleje og fornøden nyplantning. I enkelte tilfælde foreslås sådanne plantninger dog udtyndet eller beskåret, idet et bedre samspil mellem kirke og kirkenære omgivelser herved søges.

I forbindelse med omtalen af de enkelte kirkers omgivelser og disses pleje foreslås i enkelte tilfælde, at der etableres supplerende beplantninger i form af hække, læhegn, buskadser eller trægrupper.

Sådanne ny-plantninger foreslås i den hensigt at mildne, oftest nyere bebyggelsers uheldige, synsmæssige indflydelse på billedet af kirke, kirkegård og kirkenære omgivelser.

Anden form for større nyplantninger inden for interesseområder I bør så vidt muligt undgås.

INTERESSEOMRÅDER II er områder, hvor hensynet til den nærved liggende kirke skal respekteres rimeligt ved eventuel ny-bebyggelse, ny-anlæg eller ny-plantning.

Nye parcelhuse og nye bebyggelser iøvrigt bør således i placering og udformning underordne sig dette hensyn og bør i rimeligt omfang tilmed underordnes den øvrige helhed, hvori bebyggelsen placeres.

Nye avlsbygninger og andre erhvervsbetonede ny-anlæg, herunder tårn-siloanlæg i forbindelse med landbrugs-ejendomme, bør ligeledes overvejes nøje for så vidt angår placering og højde således, at indblikket mod kirken generes mindst muligt.



TERRÆNFORHOLD / AABYBRO KOMMUNE.

I den sydlige og vestlige del af Vendsyssel karakteriseres landskabernes terræn af vidtstrakt, lavtliggende land, som er tidligere havbund fra stenalderhavets tid, og enkelte, men på grund af fladlandet ofte særdeles markante bakkeformationer. Disse formationer rummer sædvanligvis både moræne-dele, altså terrændannelser skabt af isen i istiden, og senere dannelser, som er istidshavets aflejringer. Enkelte bakker består udelukkende af sådanne aflejringer og fremtræder derfor kun med beskeden profil i landskabsbilledet.

Bakkeformationernes overgang til det omgivende fladland er dog næsten altid mærkbar, idet stenalderhavets nedbrydning langs randen af disse øer - bakkeøer - flere steder har efterladt tydelige, nu indlands-beliggende kystskråninger.


Af terrænkortet fremgår det vidtstrakte fladland, som præger hovedparten af Aabybro kommune. Mod nord dækkes dette tidligere af Store Vildmoses fugtige morads, medens den sydlige del af fladlandet bestod af vandlidende, delvist oversvømmede områder helt frem til begyndelsen af vort århundrede, hvor afvandingsprojekter omdannede områderne til brugbart agerland.

Bakkedannelserne i den gengivne syd-vestlige del af Vendsyssel fremtræder som arealmæssigt beskedne og tilmed ret spredt beliggende terrænformer.


Mod syd, nær Limfjorden, antydes Gjøl kirkes beliggenhed på den fjordvendte side af bakken her, ligesom Biersted og Aaby (Aabybro) kirkers beliggenhed på hver sin indlands-beliggende bakkedannelse antydes. Det bemærkes, at disse tre middelalder-kirker alle er placeret på respektive bakkedannelsers moræne-dele.



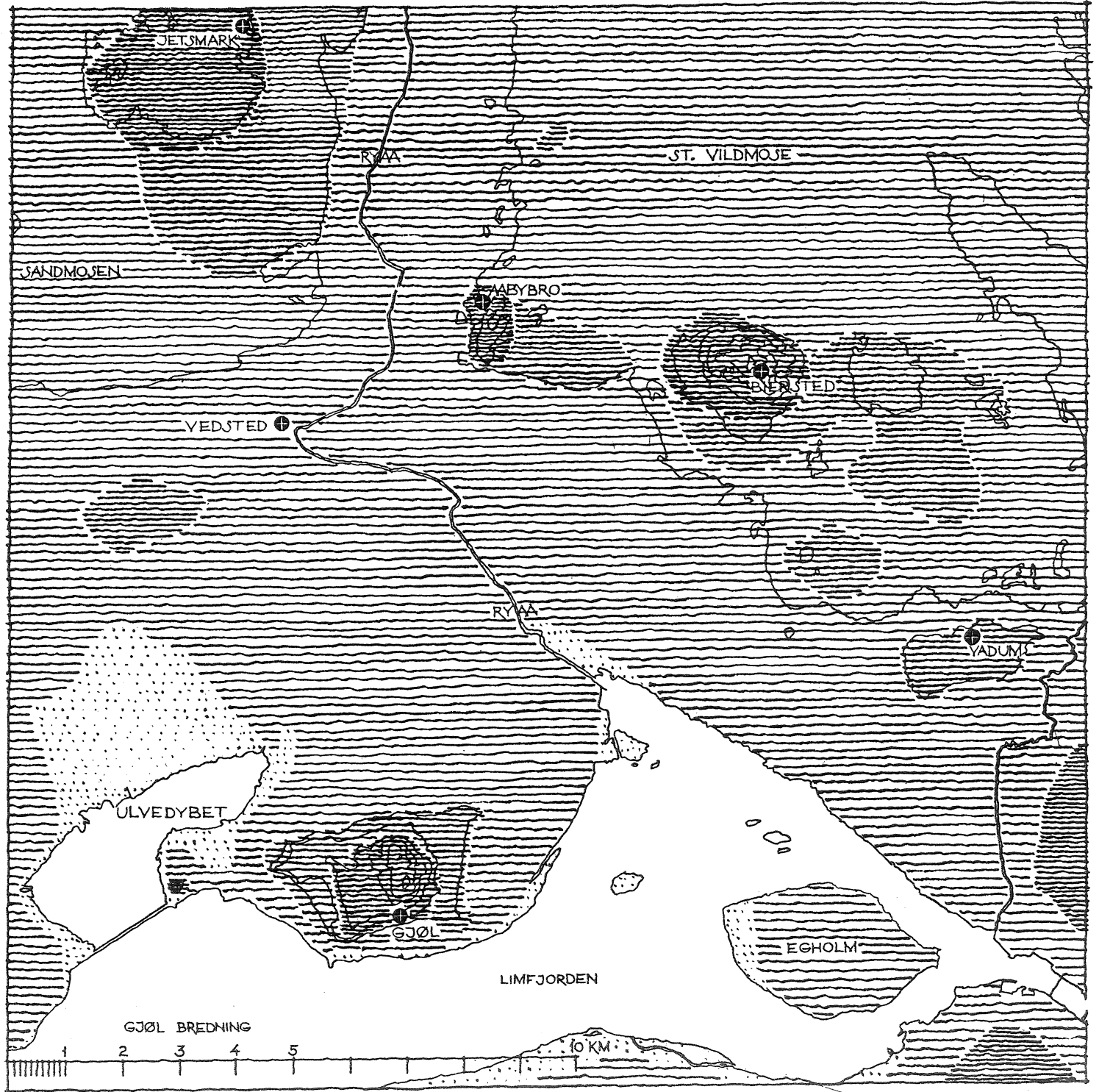
MORÆNELANDSKAB / DEL AF BAKKEØERNE •



YOLDIAFLADE / ISHAVSAFLEJRING / DEL AF BAKKEØ •



LITORINAFLADE / STENALDERHAVBUND •

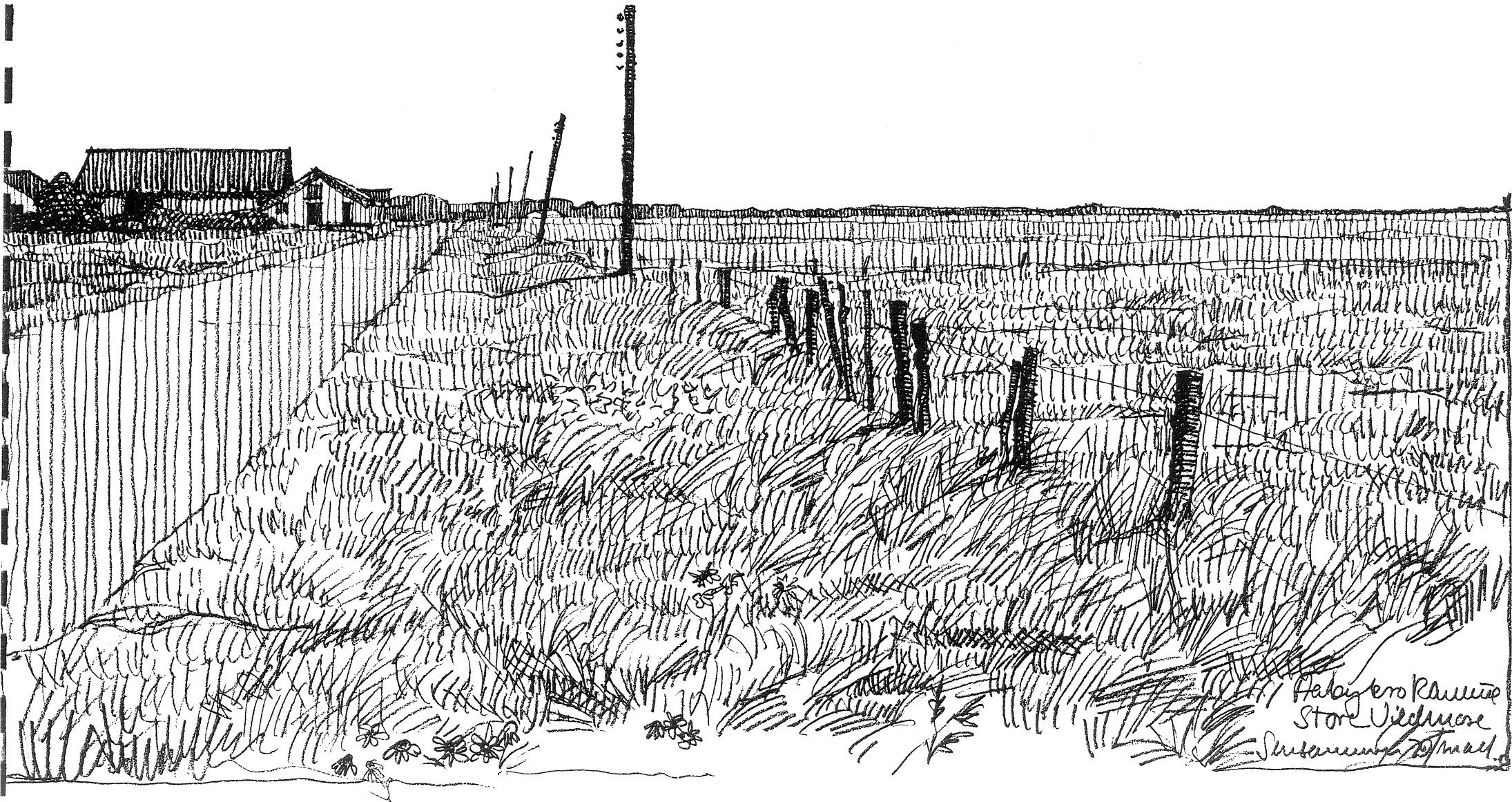


15.

I modsætning hertil er Vedsted kirke, Stationsby-kirken, med tilhørende bysamfund, Birkelse by, beliggende i det fladland, som tidligere udelukkede større, samlede bygningsansamlinger, vandlidende som det var i udpræget grad. Den beskedne bakkedannelse syd-vest for Vedsted-lokaliteten er bakken i Ulveskoven, hvor gravhøje vidner om tidlig bosætning i lighed med bosætningen på de mere "overbevisende" bakkedannelser ved Gjøl, Biersted og Aaby.

Vest for Ryaa ligger Jetsmark kirke på den større bakkeø, som er beliggende i Pandrup kommune, medens Vadum kirke og tilhørende fladbakke er beliggende i Aalborg kommune.

Perspektivtegningen viser fladlandet nord for Aaby- og Biersted-bakkedannelserne, Store Vildmose, som nu er delvist omdannet til græsningsareal, de såkaldte fenner. >



Habitat for Humanity  
Store Villavieja  
Surrey, BC, Canada

BIERSTED KIRKE.

I en afstand af næsten en kilometer fra Biersted by ligger kirken på den højeste del, moræne-delen, af den langstrakte, øst-vest-rettede bakkeformation, hvorpå byerne Biersted og Nørhalne samt størstedelen af sognets bebyggelser iøvrigt er placeret.

Fra Biersted Kirkebakke og, selvsagt, især fra kirkens tårn er udsigten storslået over de tilgrænsende, lave-re-liggende dele af bakkeøen og det vidstrakte fladland, som omgiver denne. Fra bakkeøens fod breder Vildmose-arealerne sig således mod vest, nord og nord-øst til bakkeøen ved Pandrup-Kaas og til bakkelandskaberne ved Tise, Brønderslev og Ør. Brønderslev, medens fladlandet syd for Biersted-bakken strækker sig helt til Limfjorden.

Med en så markant beliggenhed i landskabet og tilmed, i forhold til anden bebyggelse, en ret isoleret beliggenhed, er det indlysende, at Biersted kirkes tårn kan ses langvejs fra. Kirkens således overordentligt betydende, synsmæssige fjernvirkning er illustreret på oversigtskortene på efterfølgende sider.

Af begge oversigtskort fremgår, at Biersted kirke således indgår i landskabsbilledet, stort set, "hele vejen rundt" om Biersted Kirkebakke. På oversigtskortet i målestoksforhold 1:100.000 kan måles, at kirken er synlig i afstande på op til 10-11 kilometer. Det skal tilføjes, at kirken endog kan ses fra bakkerne ved Tise og Brønderslev i nord og fra dele af bakkelandskaberne i Himmerland, eksempelvis ved Sønderholm og Frejlev, hvilke lokaliteter er beliggende i en afstand af godt 20 kilometer fra Biersted kirke.

Perspektivtegningen viser Biersted kirke og kirkebakken set fra syd. >



Biestel kirke set fra  
syd / sensommer 19/maj.







21.

Biersted kirkes nære omgivelser er vist på detailkortet i målestoksforhold 1:4.000.


Kirkens ret isolerede beliggenhed fremgår af kortet. De kirke-nære bebyggelser udgøres foruden af præstegården kun af få, spredt beliggende landbrugsejendomme og huse.

Biersted kirke repræsenterer således begrebet, kirken i det åbne land, en status, som ikke kan forventes ændret i betragtning af den relativt store afstand mellem kirken og sognets to bysamfund.

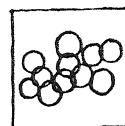
Kirkens omgivelser er følgelig først og fremmest karakteriseret af morænebakkens svagt kuperede terræn, dets anvendelse som dyrkningsarealer og de mange læhegn, som i nord-syd-rettet forløb yder beskyttelse mod den fremherskende vindretning og på smukkeste måde fremhæver terrænets form.

Det fremgår af detailkortet, at der nær kirken findes to gravhøje, hvoraf den ene, beliggende umiddelbart vest for kirkegårdens vestre dige, tegner sig for Biersted Kirkebakkes højeste punkt, 37 meter over havet. Af Trap, Danmark fremgår, at der på Kirkebakken og de øvrige dele af bakkeø-dannelsen er registreret ialt 47 gravhøje, hvoraf alene de to ved Biersted kirke er bevaret.


De mange gravhøje samt fund af brandgrave fra yngre romersk jernalder vidner om en meget tidlig, men noget spredt bosætning på den vidtstrakte bakkeø. Denne karakter af spredt bosætning, betinget af bakkeøens store udstrækning, har rimeligvis holdt sig gennem århundredere og er formentlig kommet til udtryk i en spredt beliggenhed af gårdene, fortrinsvis i den terrænmæssige overgangszone, som udgøres af bakkeø-dannelsens over-



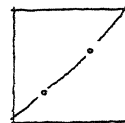
PROVST EXNER-FREDNING .



EKSISTERENDE BEPLANTNING .



MINKFARM .

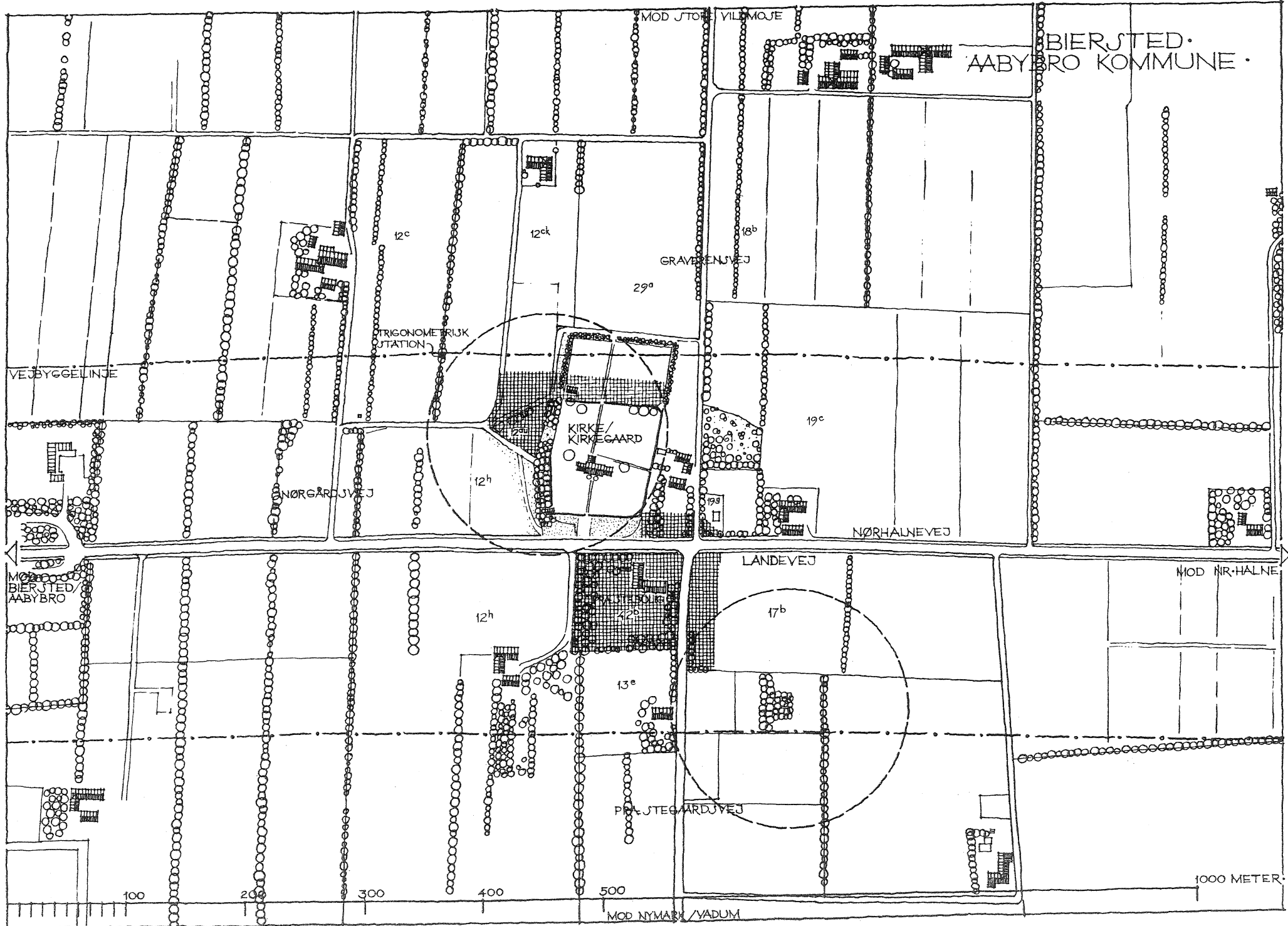


BYGGELINJE JF. NATURFREDNINGSLOVEN .



GRAVHØJ . FORTIDSMINDE .

BIERSTED.  
AABYBRO KOMMUNE.



KIRKE /  
KIRKEGAARD

TRIGONOMETRIJSK  
STATION

VEJBYGGELINJE

NØRGÅRDVEJ

GRAVENVEJ

NØRHÅLVEJ

MOD BIERSTED /  
AABYBRO

LANDEVEJ

MOD NØR-HÅLNE

MOD NYMÅR / VADUM

100 200 300 400 500

1000 METER

23.

gang til det omgivende fladland. I denne zone var driftsfordelene tidligt til stede i form af dyrkbare arealer på bakken og græsnings- og høslæt-arealer i fladlandet. Dette forhold kendes fra andre, terrænmæssigt tilsvarende situationer og har for Biersted-bebyggelsens vedkommende sikkert udelukket dannelsen af egentlig landsby-bebyggelse.

I den såkaldte romanske tid, ca. år 1000-1200, hvorfra de ældste dele af Biersted kirke stammer, har valg af placering af kirkebygningen givetvis været betinget af ønsket om ligelig afstand fra samtlige, spredt-beliggende bebyggelser til dette store fælles-hus, til hvis opførelse samtlige sognets beboere, mere eller mindre, bidrog. Placeringen af kirken midt på bakkeøen var således sikkert på opførelsestidspunktet særdeles central for det samfund, som stod bag kirken. At samme kirke tilmed placeredes på den højeste del af bakken er indlysende, når forsvarshensyn og, helt givet, når det hele samfunds forhold til dette fælles-hus betragtes.

Biersted kirkes ret isolerede beliggenhed er således, formentlig, begrundet i middelalderens bosætningsstruktur på bakkedannelsen og kirken har, som den fremtræder i dag, omgivelser, som svarer til kirkeplaceringens oprindelige "ide" - den fritliggende kirke.

Bestræbelser i retning af etablering af tidssvarende beskyttelse af Biersted kirkes omgivelser, må derfor tage sigte på, fortsat at bevare billedet af kirken i det åbne land - og heri ses ikke store vanskeligheder, i betragtning af dels Biersted og Nørhalne byers afstand til kirken, dels de foreliggende, meget beherskede planer og muligheder for disse to bysamfunds vækst.

Perspektivtegningen viser Biersted kirke set fra nord. Læhgen langs markernes øst- og vestskel fremhæver det svagt kuperede terræn. >



Breasted kites  
Alitaku 1979  
May

25.

På Detailkortet er vist den eksisterende kirkefrednings omfang. Syd for amtslandevejen berøres hele matr. nr. 42 b, Biersted præstegård, samt den vestlige del af matr. nr. 17 b af sådan fredning. Nord for landevejen omfatter fredningen et trekantet udsnit af matr. nr. 19 g, den sydlige del af matr. nr. 29 a, samt arealer nord og vest for det gamle kirkegårdsdige således:  
Del af matr. nr. 29 a, hele matr. nr. 12 au og del af matr. nr. 12 b.

Af de i forbindelse med kirkefredningens gennemførelse udfærdigede deklARATIONER fremgår, at mulighed for bebyggelse af de fredede arealer enten udelukkes eller begrænses. Det skal således bemærkes, at der for præstegårdsarealet gælder den formulering, "at der ikke uden naturfredningsnævnets samtykke vil blive opført andre, end de for præsteembedet nødvendige bygninger på matr. nr. 42 b...." samt, at fredningen af matr. nr. 12 au indebærer mulighed for opførelse af en bygning på parcellen, omend kun i een etage, under forudsætning af godkendelse af tegninger til en sådan bygning af fredningsnævnet for Aalborg amt.



Bierstedt Bldg  
November 79/  
muel

## SIKRING af BIERSTED KIRKES OMGIVELSER.


Med henblik på sikring af kirkens fortsatte, uforstyrrede fremtræden som kirke i det åbne land, må de på konklusionskortet og på efterfølgende, supplerende oversigtskort fremhævede arealer betegnes som interesseområder.

Som interesseområde I betegnes således arealer nord for amtslandevejen mellem Graverensvej og Nørgaardsvej, idet interesseområdet forlænges fra denne sidstnævnte vej mod vest, under indtryk af ønsket om sikring af indblikket mod kirketårnet ved færden fra vest mod øst ad amtslandevejen.


I betragtning af de eksisterende, kirkenære bebyggelses beskedne antal og størrelser inden for det udpegede interesseområde I, forudses ikke større konfliktmuligheder mellem landbrugsmæssige interesser og de interesser, som ønskes varetaget i forhold til kirkebygningens fremtræden.

Imidlertid bør opmærksomheden være rettet mod den af provst-Exner-fredning omfattede matr. nr. 12 au og den mulighed for ny-bebyggelse her, som fortsat er til stede. Det foreslås, at den nuværende fredning søges gjort "effektiv" således, at ny-bebyggelse ikke vil kunne forekomme.


Interesseområder II er beliggende både nord og syd for amtslandevejen. Administration af bygningsmæssige og anlægsmæssige ændringer inden for disse områder bør tage sigte på at undgå, at høje bygningsanlæg vil kunne påvirke den synsmæssige opfattelse af kirken på bakken, set fra det omgivende fladland.



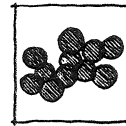
PROVST EXNER-FREDNING .



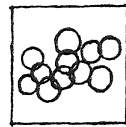
INTERESSEOMRÅDE I .




INTERESSEOMRÅDE II .



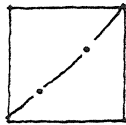
NY BEPLANTNING .



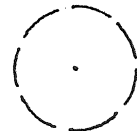
EKJSISTERENDE BEPLANTNING .



MINKFARM .



BYGGELINJE JF NATURFREDNINGSLOVEN .



GRAYHØJ . FORTIDSMINDE .

BIERSTED ·  
AABY ·  
RO KOMMUNE ·

MOD JTOR ·  
VILL MOJE

12°

12°k

18°b

GRAVENVEJ

29°a

TRIGONOMETRIK ·  
STATION

KIRKE ·  
KIRKEGAARD

19°c

NØRGÅRDVEJ

12°h

19°a

NØRHÅLNEVEJ

VEJBYGGE ·  
LINJE

MOD ·  
BIERSTED ·  
AABY ·  
BRO

LANDEVEJ

12°h

13°e

17°b

PREJTEGÅRDVEJ

MOD ·  
NØR ·  
HÅLNE

100

200

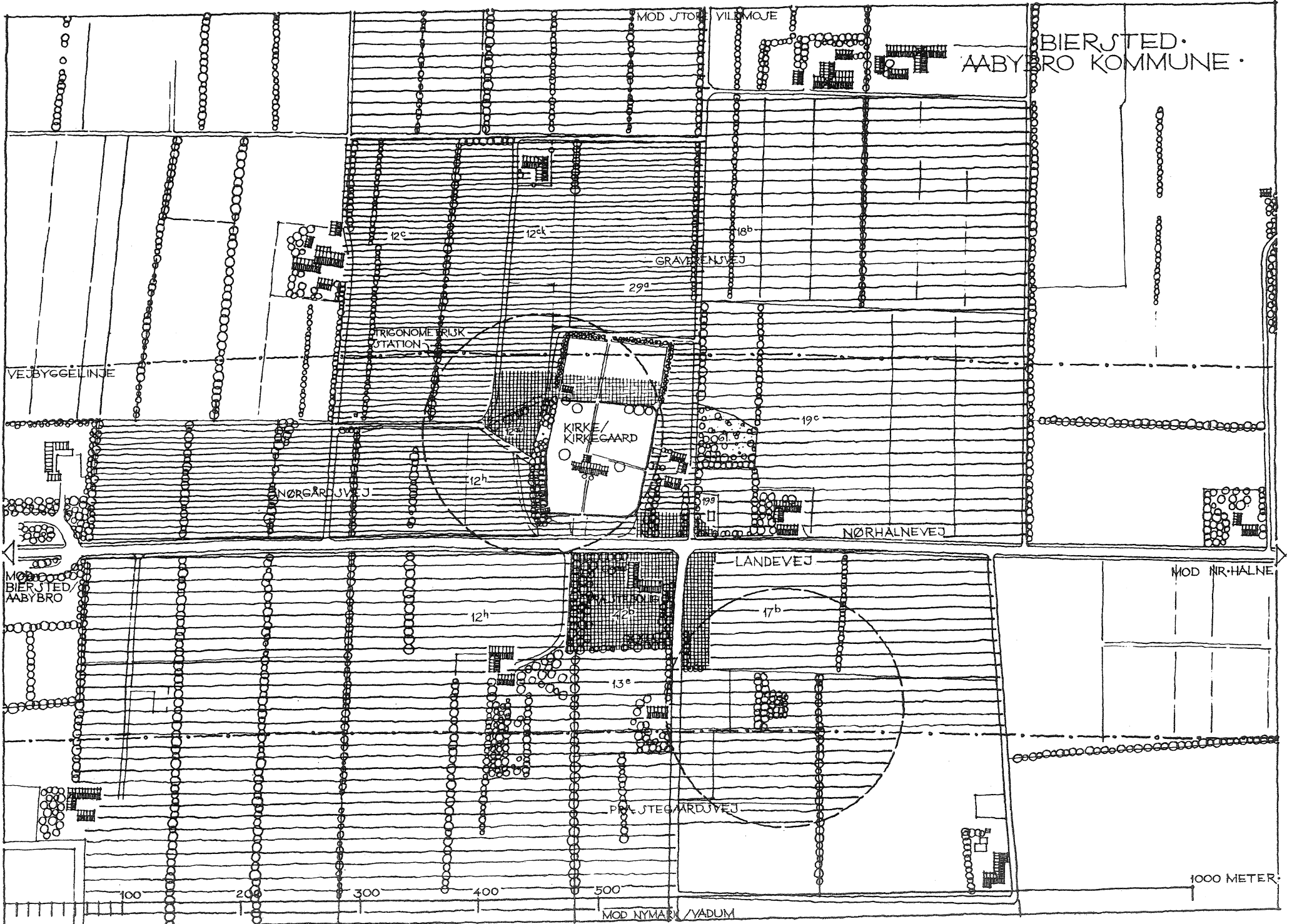
300

400

500

MOD ·  
NYMÅ ·  
VADUM

1000 ·  
METER ·





29.

For begge kategorier af interesseområder gælder, at det bør søges udvirket, at læplantninger langs markskel og plantninger omkring områdernes bebyggelser, herunder kirken, eventuelt beskæres eller udtyndes således, at kirkebygningen fortsat vil være synlig i landskabsbilledet i rimeligt omfang. Der må dog i denne forbindelse advares imod for hård fremfærd imod den eksisterende beplantning, som både synsmæssig og i henseende til lægiving er af stor betydning for kirkebygningen og kirkegården.

I forbindelse med omtalen af Biersted kirke og sikring af de kirkenære arealer, finder menighedsrådet det relevant at nævne det ønskelige i, at der etableres stiforbindelse mellem kirke-området og Biersted by. Denne ide er hermed viderebragt og kan indgå i de nærmere planlægningsmæssige overvejelser i forbindelse med detail-planlægningen af Biersted by og dennes omgivelser.

---

Pleje af de kirkenære omgivelser foreslås således:

1. Nænsom beskæring af beplantningen vest for kirkegårdsdiget samt beskæring af beplantningen inden for den af provst-Exner-fredning omfattede del af matr. nr. 29 a.

2. Nænsom højde-beskæring af træbevoksningen på præstegårdsparcellen.

3. Bevarelse af grønsværens jævne overgang til den ældre del af kirkegårdsdigets stensætninger. Der tænkes hermed især på parkeringsplads-arealet syd for kirkegården og den meget smukke sammenhæng mellem kirkegårdsdige og pladsens græsbevoksning. Parkerings-arealet her overvejes belagt med græsarmeringssten. Regulering af




31.

ind- og udkørsel fra/til amtslandevejen ved hjælp af kampesten og/eller lave belysningsarmaturer overvejes ligeledes. Eventuelt opstilles skilt: KUN FOR PERSONBILER.

4. Eventuel udvidelse af parkeringskapaciteten foreslås at finde sted ved etablering af ny parkeringsplads øst for kirkegården, på matr. nr. 29 a, mellem østre dige og Graverensvej - eller på det af provst-Exner-fredning omfattede areal vest for kirkegården.

5. Belysning af parkeringsarealer bør ændres til eller udføres som dæmpet glødelys-belysning med lav lyspunkt-højde.

Perspektivtegningen viser Biersted kirke og kirkegårdsdiget mod syd. Digets stensætning og grønsværens smukke sammenhæng bemærkes. >



Büchel Höhe  
zusammen 70  
und mehr als 1/2

GJØL KIRKE

Den karakterfulde fremtræden af landsbyen Gjøl i landskabsbilledet skyldes først og fremmest den ældre landsby-bebyggelses placering som en langstrakt bydannelse langs Gjøl-bakkeøens terrænmæssige overgang til fjordengene mod syd. Langs den kilometer-lange landsbygade her, Limfjordsgade kaldet, ligger således den overvejende del af landsbyens ældre huse, landbrugs-ejendomme og andre erhvervsbygninger.

Dette bebyggelsesmønster var tidligere, stort set, kun brudt ved Gjøl kirkes placering nord for landsbygaden, et godt stykke oppe ad Gjøl-bakkeøens sydvendte skråning og derfor hævet i forhold til den øvrige landsby-bebyggelse. Ved dette vel-motiverede brud på landsbyens bebyggelsesmønster understregedes kirkens betydning for Gjøl-samfundet. Den skulle kunne ses fra hele landsbyen, men også gerne fra Limfjorden og landskaberne på begge sider heraf.

Som følge af beliggenheden fremtræder Gjøl kirke da også, i forhold til landsbyen, som en overordentlig smuk bygningsmæssig dominans, og i forhold til de omgivende landskaber fremtræder kirkens tårn tydeligt ved færdens omkring Gjøl-bakkeøen fra vest over syd til nord-øst. Kirken fremtræder så tydeligt, at dens tårn, i lighed med flere andre fjord-nære kirkers tårne, har tjent og fortsat tjener som land-kendings-mærke for fjord-sejladsen. I håndbogen Den danske Lods illustreres og beskrives således Gjøl kirkes tårn.

Kirkens grad af synlighed i de omgivende landskaber er illustreret på efterfølgende siders oversigtskort. Det bemærkes, at kirkebygningens synsmæssige fjernvirkning mod nord er begrænset af Gjøl-bakkeøens hvælv.

Perspektivtegningen viser Gjøl kirke og en del af landsbyen, set fra syd, fra fjordengene >



Gjal / altshu 1979  
mall.









*Handwritten signature or scribble in the lower center of the drawing.*

*Original Kirche /  
October 1979 / small.*


< Gjøl kirkes tårn set fra nord-vest. Nord-sydrettede læhegn fremhæver Gjøl-bakkeøens terræn. Gjøl by, Limfjorden og Himmerlands bakkelandskab anes.

Detailkortet viser et udsnit af den langstrakte landsby-dannelse omkring landsbygaden langs Gjøl-bakkeøens fod samt kirken og kirkegården nord herfor med omgivende, fortrinsvis nyere bebyggelser. Syd for landsbyen ligger de lave fjord-engarealer, næsten ubrudt af bebyggelse og højere beplantning. Mod nord er Gjøl-bakkeøens syd-vendte skråning med mange og smukke læhegn til beskyttelse af de udsatte marker her. De mange pelsdyr-farme både nord og syd for landsby-bebyggelsen er karakteristiske for Gjøl-området med dets beliggenhed nær Limfjordens fiske-muligheder.

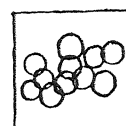
Netop Limfjordens nærhed har betinget dannelsen af landsbyen Gjøl - har betinget, at Gjøl-bakkeøens bebyggelse koncentreredes i modsætning til, eksempelvis, Biersted-bakkeøens oprindelige, antageligt mere spredt beliggende bebyggelse. Medens denne bakkeø overalt i sine randzoner mod det omgivende fladland byder på omtrent lige gode betingelser for landbrugsmæssig drift, var Gjøl-bakkeøens fjordvendte sydside langt at foretrække som bosætningssted frem for bakkeøens vest-, nord- og østsider, som var omgivet af vidtstrakte, lavvandede områder. Her på sydsiden var livsbetingelserne udpræget gode på grund af de erhvervsmuligheder, ud over de rent landbrugsmæssige, som bestod i fiskeri og sejlads på Limfjorden.

Ved valg af lokalitet til opførelse af Gjøl-samfundets fælles-hus, kirken, har der næppe været megen tvivl. Kirken og landsbyen hørte og hører fortsat uløseligt sammen. Gjøl kirke har status af kirke i landsbyen.

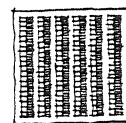
Denne status af kirke i landsbyen er på sin vis blevet understreget af den del af de senere års byggeaktivitet i Gjøl by, som er kommet til udtryk i opførelsen af adskillige parcelhuse og andre lignende huse både vest, syd og øst for kirken og kirkegården, endog på arealer, omfattet af provst-Exner-fredninger.



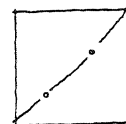
PROVST EXNER-FREDNING .



EKSISTERENDE BEPLANTNING .



MINKFARM .

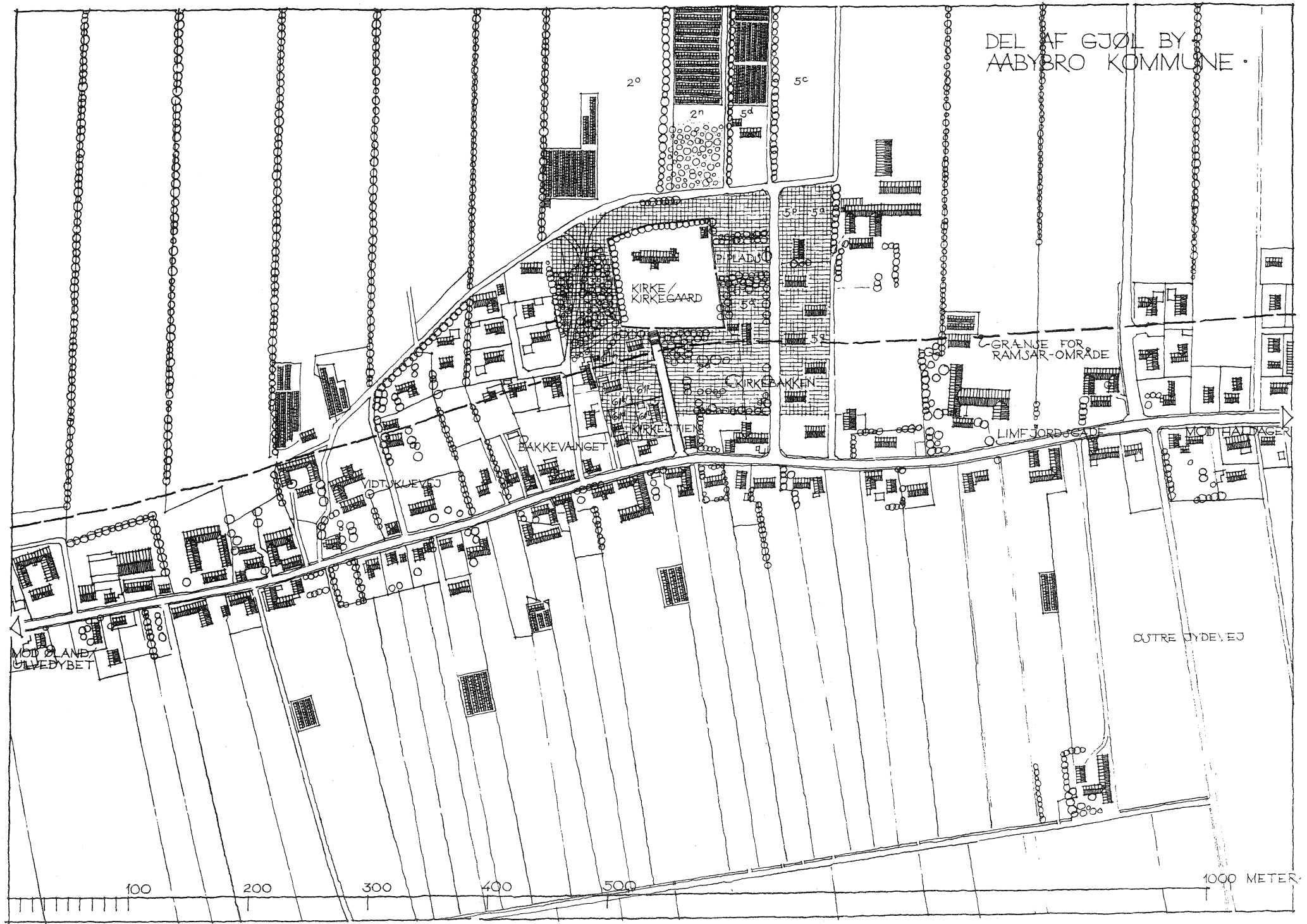


BYGGELINJE JF. NATURFREDNINGSLOVEN .



GRAYHØJ . FORTIDSMINDE .

DEL AF GJØL BY  
AABYBRO KOMMUNE



20

50

KIRKE  
KIRKEGAARD

GRANJE FOR  
RAMSAR-OMRADE

BAKKEVANGET

KIRKE  
KIRKEGAARD

LIMEJORDGÅDE

MOD HALDAGER

MOD GLANDE  
SILVEDYBET

ØSTRE ØYDEVED

100

200

300

400

500


1000 METER

Omend disse nyere, kirke-nære bebyggelser kunne have været udført i større materiale-mæssig og formmæssig overensstemmelse med den ældre landsby-bebyggelse, herunder selve kirken, berøres opfattelsen af kirke og landsby-bebyggelse kun svagt i den landskabsmæssige sammenhæng. Men selvsagt er forholdet imellem kirke og kirkegård på den ene side og de kirke-nære omgivelser på den anden side ændret meget ved de mange, nyere huses opførelse, hvorfor sikring af Gjøl kirkes omgivelser blandt andet må tage sigte på forbedring af dette forhold.

De kraftige træbevoksninger, som omkranser kirkegården mod vest, syd og øst, antydes på detailkortet og fremgår af flere af perspektivtegningerne. Bevoksningen vest for kirkegården hæmmer stærkt for indblikket mod kirken og er iøvrigt i en ret ringe forfatning. Udtynning og pleje af det område, som optages af bevoksningen, foreslås derfor. Bevoksningen syd for kirkegården består af meget høje, ældre, men iøvrigt sunde træer, hvis kroner imidlertid bør beskæres af hensyn til kirketårnets fortsatte rolle som land-kendings-mærke og tårnets hele fremtræden i landskabsbilledet iøvrigt.

På detailkortet vises den eksisterende kirkefrednings betragtelige omfang. Ifølge oplysninger i tingbogen omfatter denne fredning matr.nr'ene 5 q og 5 p og del af matr. nr. 5 a, alt beliggende øst for vejen, benævnt Kirkebakken. Vest for denne vej omfatter den eksisterende fredning den resterende del af matr. nr. 5 a og matr. nr. 2 a, henholdsvis øst og syd for kirkegården, matr. nr. 3 b og 3 m, tilgrænsende kirkegården mod vest og nord, samt fem parceller, benævnt 61 d, 61 h, 61 i, 61 k og 61 l, alle beliggende syd for kirkegården og vest for Kirkestien. Arealernes fredning gennemførtes i 1954 og 1956.

Perspektivtegningen viser Gjøl kirke, kirkestien og et udsnit af den nyere bebyggelse, syd for kirken >



Gjel kirke /  
september 1970 / med

43.

I 1967 gaves dispensation fra fredningsbestemmelserne med henblik på opførelse af missionshus på matr. nr. 5 p, i 1969 med henblik på opførelse af fem pensionistboliger på del af matr. nr. 5 a, medens andre dispensationer har muliggjort bebyggelse af de fem mindre parceller, benævnt 61 d etc.

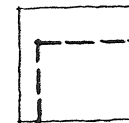
Effekten af de pålagte fredningsservitutter har været særdeles beskeden, når betænkes hensigten med fredningen af Gjøøl kirkes omgivelser. Uberørt af dispensationer fra kirkefredningen og således henliggende i en tilstand, som tilsigtet ved fredningen, er alene matr. nr. 2 a, 3 b og de to dele af matr. nr. 5 a.

På detailkortet antydes med punkteret streg, grænse for Ramsar-område, følgende stenalderhavets karakteristiske kystlinje-aftegning i morænebakkens fod. Gjøøl by indgår således, mere eller mindre, i det såkaldte Ramsar-område 7, omfattende Ulvedybet samt land- og vandområderne mellem Gjøøl, Nibe, Valsted og Attrup. Disse områder udgør vigtige yngle- og rasteområder for vandfugle.

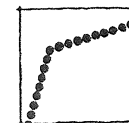
På det supplerende detailkort gengives et udsnit af Aabybro kommunes forslag til § 15-rammer for Gjøøl by. Det bemærkes, at kirken og kirkegården samt dele af de fredede arealer foreslås betegnet som offentlige formål. Dele af de kirkefredede arealer, som er bebygget via dispensationer, foreslås betegnet, i overensstemmelse med arealernes faktiske anvendelse, som eksisterende boligområde.



PLANLAGT BYVÆKST .



OMRÅDEGRÆNJE . § 15 RAMMER .



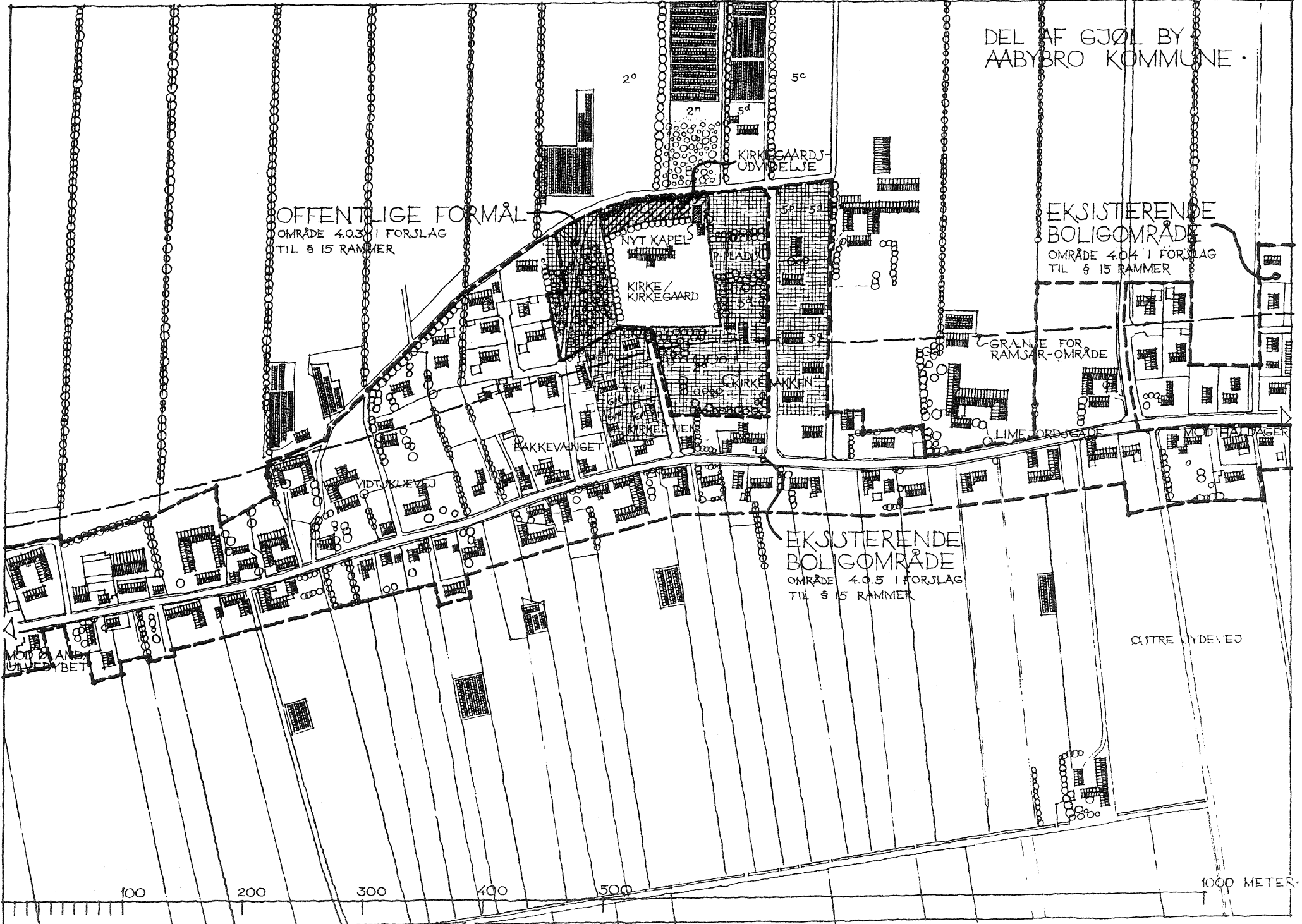
BYZONE .

DEL AF GJØL BY  
AABYBRO KOMMUNE.

OFFENTLIGE FORMÅL  
OMRÅDE 4.03 I FORSLAG  
TIL § 15 RAMMER

EKSISTERENDE  
BOLIGOMRÅDE  
OMRÅDE 4.04 I FORSLAG  
TIL § 15 RAMMER

EKSISTERENDE  
BOLIGOMRÅDE  
OMRÅDE 4.05 I FORSLAG  
TIL § 15 RAMMER



100

200

300

400

500

1000 METER



## SIKRING af GJØL KIRKES OMGIVELSER.


Af konklusionskortet i målestoksforhold 1:4.000 fremgår, at arealer, som er omfattet af provst-Exner-fredning betegnes som interesseområde I, idet denne betegnelse endvidere knyttes til arealer, umiddelbart nord for Limfjordsgade og arealer mod vest langs Bakkevænget. Omkring den nordlige del af denne vejs forløb omfattes arealer både øst og vest for vejen af betegnelsen, interesseområde I.

Som interesseområder II, udpeges ret store arealer både nord og syd for Limfjordsgade. Der henvises til efterfølgende, supplerende oversigtskort i målestoksforhold 1:25.000, hvoraf fremgår disse interesseområders hele udstrækning.


Varetagelse af de interesser, som fremgår af denne rapport, vil komme til udtryk i form af meget detailbetonede handlinger inden for det udpegede interesseområde I, på grund af dette områdes høje grad af bebyggelse og anlæg af private haver.

Varetagelse af tilsvarende interesser inden for de udpegede interesseområder II bør derimod give sig til kende i form af visse begrænsninger i henseende til størrelse og højde på ny-bygninger og ny-anlæg således, at opfattelsen af landsbyens bebyggelse og den højere beliggende kirke ikke anfægtes i forhold til landskabsbilledet. En sådan varetagelse indebærer selvsagt mulighed for konflikt mellem interesserne i at sikre Gjøl kirkes fremtrædende placering og interesser af erhvervsmæssig art.


Ved vurdering af det rimelige eller urimelige i et påtænkt ny-byggeri eller ny-anlæg nær kirken inden for interesseområderne II, bør erindres den "forlods", del-



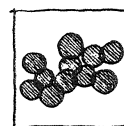
PROVST EXNER-FREDNING .



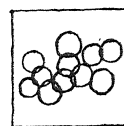
INTERESSEOMRÅDE I .



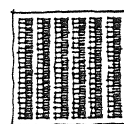
INTERESSEOMRÅDE II .



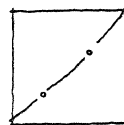
NY BEPLANTNING .



EKSISTERENDE BEPLANTNING .



MINKFARM .

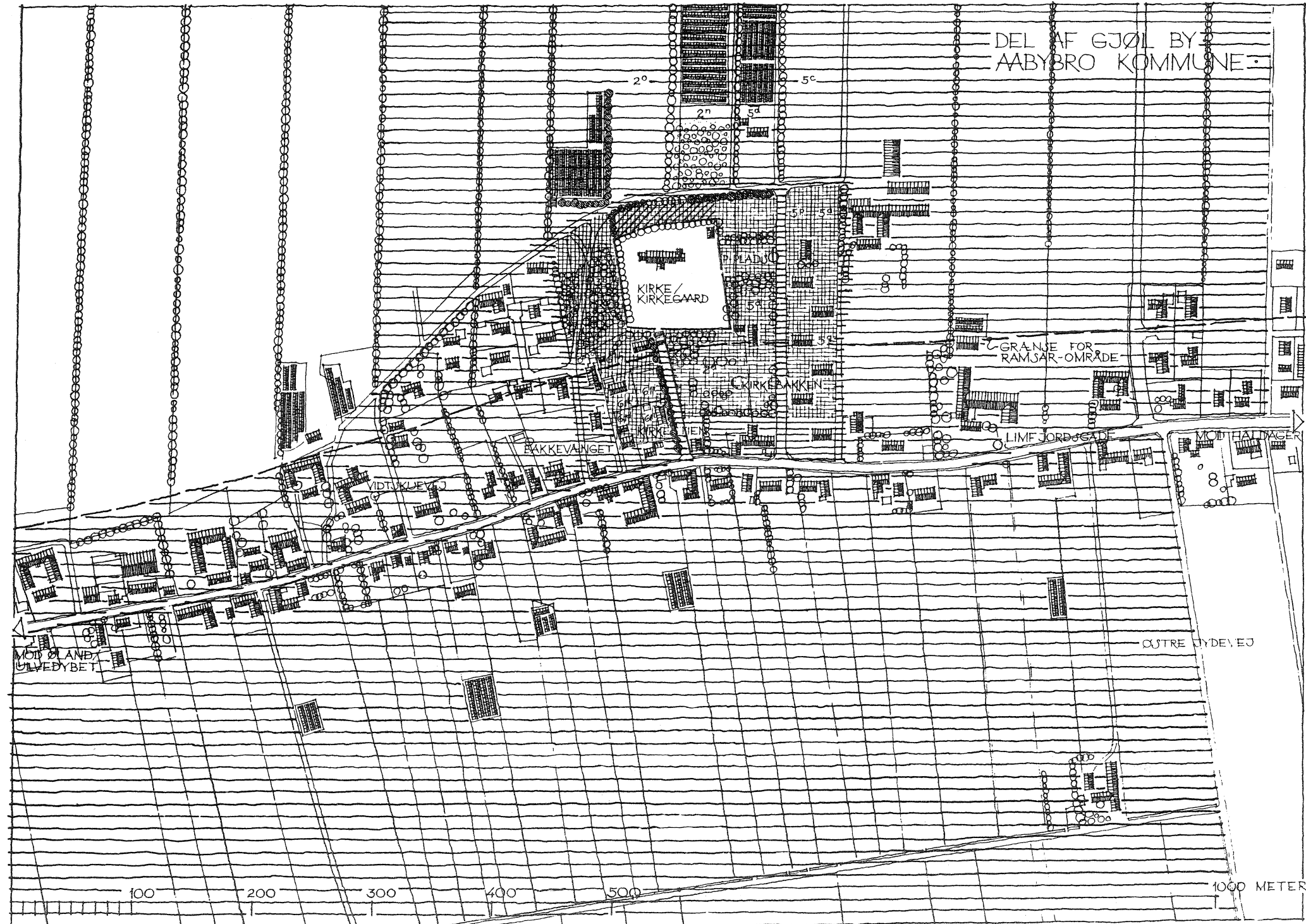


BYGDELINJE JF. NATURFREDNINGSLOVEN .



GRAVHØJ . FORTIDSMINDE .

DEL AF GJØL BY  
AABYBRO KOMMUNE



47.

vise sikring af kirkebygningen, som består i denne bygnings beliggenhed på skråningen over landsbyen.

---

Pleje af kirkenære omgivelser foreslås således:

1. Plantning af opstammede træer, seljerøn, langs kirkestiens venstre side, søges gennemført, i samråd og forståelse med lodsejerne her.

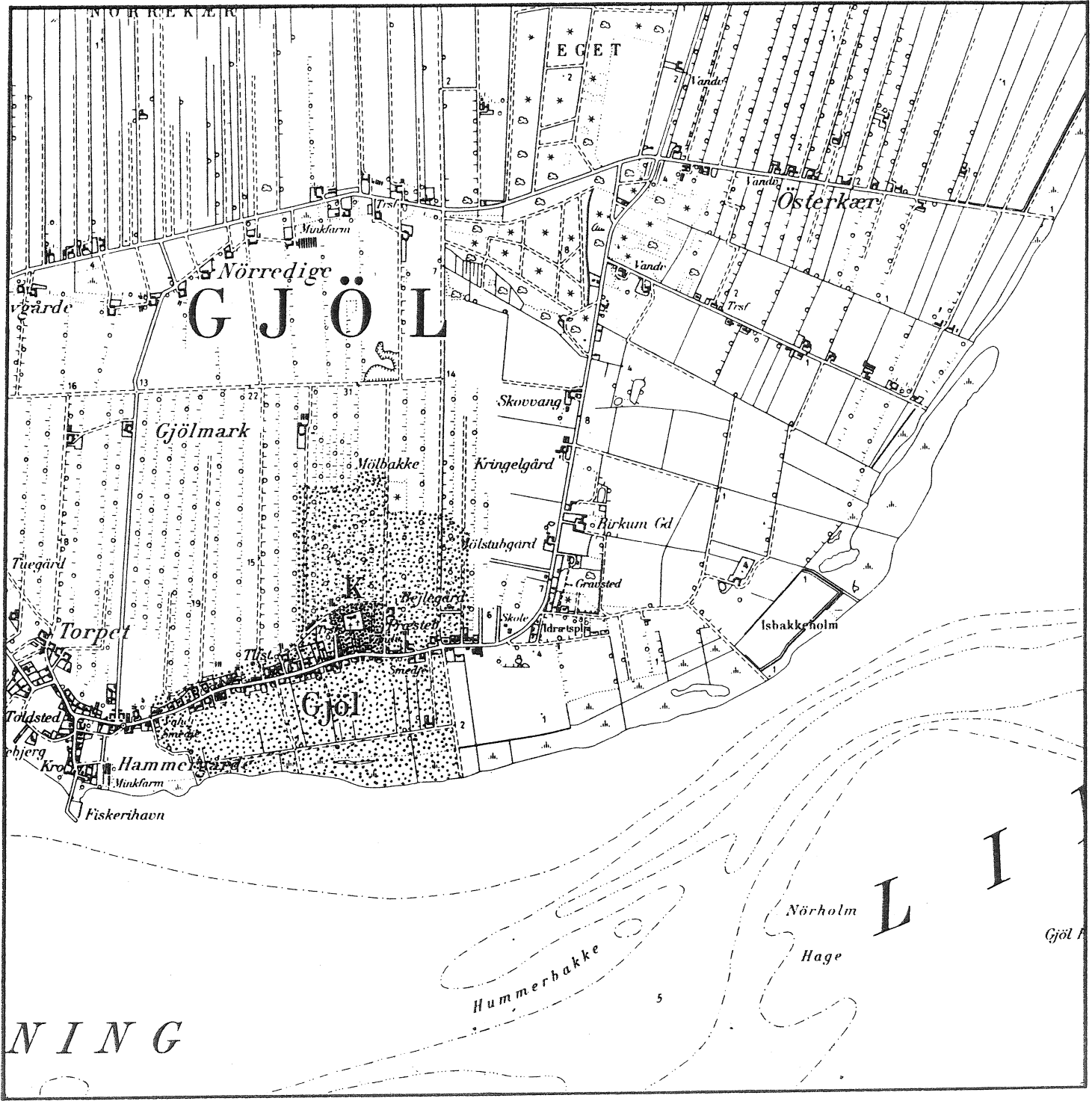
2. Forbedring af de foretagne plantninger langs vejen, Kirkebakken.

3. Delvis rydning af den meget tætte, krat-agtige bevoksning på begge sider af Bakkevængets nordlige, hultvejsagtige forløb. Græsskråninger, på begge sider af vejen, med fritstående træer vil udgøre en smuk optakt til kirkegårdens dige og beplantning. Det skal bemærkes, at det således "plejede" areal ikke bør gives en park-agtig, pyntet karakter, men alene bør være ryddeligholdt.

4. Udvidelse af kirkegården mod nord, som vist på såvel detailkort som konklusionskort, idet der påregnes etableret et beplantningsbælte langs kirkegårdsudvidelsens nordre dige, som visuel afskærmning mod de nærved liggende minkfarme og som ramme iøvrigt om kirkegårdens haverum.

5. Beskæring af trævækst, som truer med at hindre kirkens fremtræden i forhold til Limfjorden og landskaberne her omkring, jfr. perspektivtegningen på side 34.

6. Det forudsættes, at eventuel bebyggelse på den endnu ledige parcel syd for kirkegården, vest for Kirkestien, matr. nr. 61 i, gives en placering og ydre udformning som tilgodeser de tanker og idéer, der er udtrykt i denne rapport.



N I N G

L I

G J Ö L

Nörredige

Gjölmark

Mølbakke

Kringelgård

Birkum Gd

Torgsted

Hammer

Fiskerihavn

Nörholm

Hage

Hummerbakke

EGET


Österkær

Gjøl

Gjøl P

49.

Perspektivtegningen viser den tætte, kratagtige bevoksning vest for Gjøl kirkegård samt det nordlige forløb af Bakkevænget. Det er dette område, som ønskes delvist ryddet og anlagt med græs og enkelte træer eller trægrupper >



Jal K...  
October 1970 / Malay

---

51.

Perspektivtegningen viser Gjøl kirke og kirkegård set fra øst. >



Jipk Kiske / nov. 1970  
maail.



VEDSTED KIRKE.

Som selvstændigt sogn dannedes Vedsted sogn så sent som i 1929 ved udskillelse af Aaby sogn. Vedsted kirke er ikke meget ældre, opført som den er i 1899. Vedsted sogn og kirke har ingen alder, sammenlignet med de øvrige sogne indenfor Aabybro kommune og disse sognes middelalder-kirker.

Kirken fremtræder som et smukt bygværk, formet over en korsformet grundplan og med facader af røde mursten. Tagene, også kirketårnets pyramide-formede spir, er beklædt med sort skifer. Vedsted kirken fremtræder således i ret mørke materiale-farver.

Dette forhold sammenholdt med kirkens placering ved Birkelse by i fladlandet, den tidligere stenalderhavbund, indebærer, at kirkebygningen ikke syner vidt i de omgivende landskaber. Høje, men i forhold til landskabsbilledet værdifulde, træplantninger omkring kirkegården begrænser yderligere Vedsted kirkes fremtræden ud-ad-til. Alene den øverste del af tårnet og selve spiret tegner således kirken i landskabsbilledet.

De gjorte betragtninger over Vedsted kirkes grad af synlighed i landskabsbilledet skal ikke på nogen måde tages til indtægt for det synspunkt, at forholdet bør ændres, eksempelvis ved fjernelse af træplantningerne omkring kirkegården. Inden for de by- og kirkenære landskaber, hvorfra kirken er synlig, bidrager denne således ved sit tårn og spir på smukkeste måde til opfattelsen af byen i landskabet.

Kirkens synsmæssige fjernvirkning fremgår af oversigtskortet samt perspektivtegningerne på siderne 56, 65, 66 og 70.



55.

Perspektivtegningen viser Vedsted kirkes spir, således som det fremtræder over Birkelse by m.m., set fra Fristrup-området >



Wester Kibe /  
October 1970 / m.d.t.

57.

Vedsted kirke og kirkegård, størstedelen af Birkelse bys bebyggelser samt tilgrænsende arealer vest og syd-øst for byen fremgår af detailkortet.


Kirkens og kirkegårdens beliggenhed i byområdet front mod det syd-østlige landskab, hvor hovedlandevejen forløber, indebærer, at bestræbelser i retning af sikring af Vedsted kirkes omgivelser især må være rettet mod arealer mellem byen og denne vej, hvorfra kirkens tårn og spir ses af de mange vej-farende.

Den meget kraftige randbeplantning omkring kirkegården samt Birkelse bys ældre beplantning og bebyggelse begrænser på smukkeste måde, sammen med det markante skovbryn langs Ryå, det nær-landskabelige billede omkring hovedlandevejen. Vedsted kirkes tårn og spir beriger dette landskabsbillede.

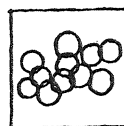
Vejbyggelinjer langs hovedlandevejen og byggelinjer langs Ryå er indtegnet på detailkortet. Disse linjer, som er fastlagt i henhold til naturfredningslovgivningen, indebærer nogen sikkerhed for fastholdelse af det beskrevne nær-landskabelige billede og indebærer dermed også en vis sikring af Vedsted kirkes nære omgivelser i det åbne land.

Den bymæssige bebyggelse nær kirken og kirkegården udgøres mod nord af nyere parcelhuse, opført i en rimelig afstand fra kirken og synsmæssigt adskilt fra denne ved kirkegårdens kraftige randplantning. Vest for kirken findes fortrinsvis ældre, omend ombygget bebyggelse langs Hjortsvej. Denne vej forbinder kirkens lille forplads og byens hovedgade, benævnt Gl. Landevej.


Bebyggelsen langs Hjortsvej har stadig en sådan karakter, understreget af kirkens tårn for enden af vejen,



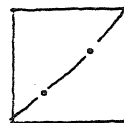
PROVST EXNER-FREDNING .



EKSISTERENDE BEPLANTNING .



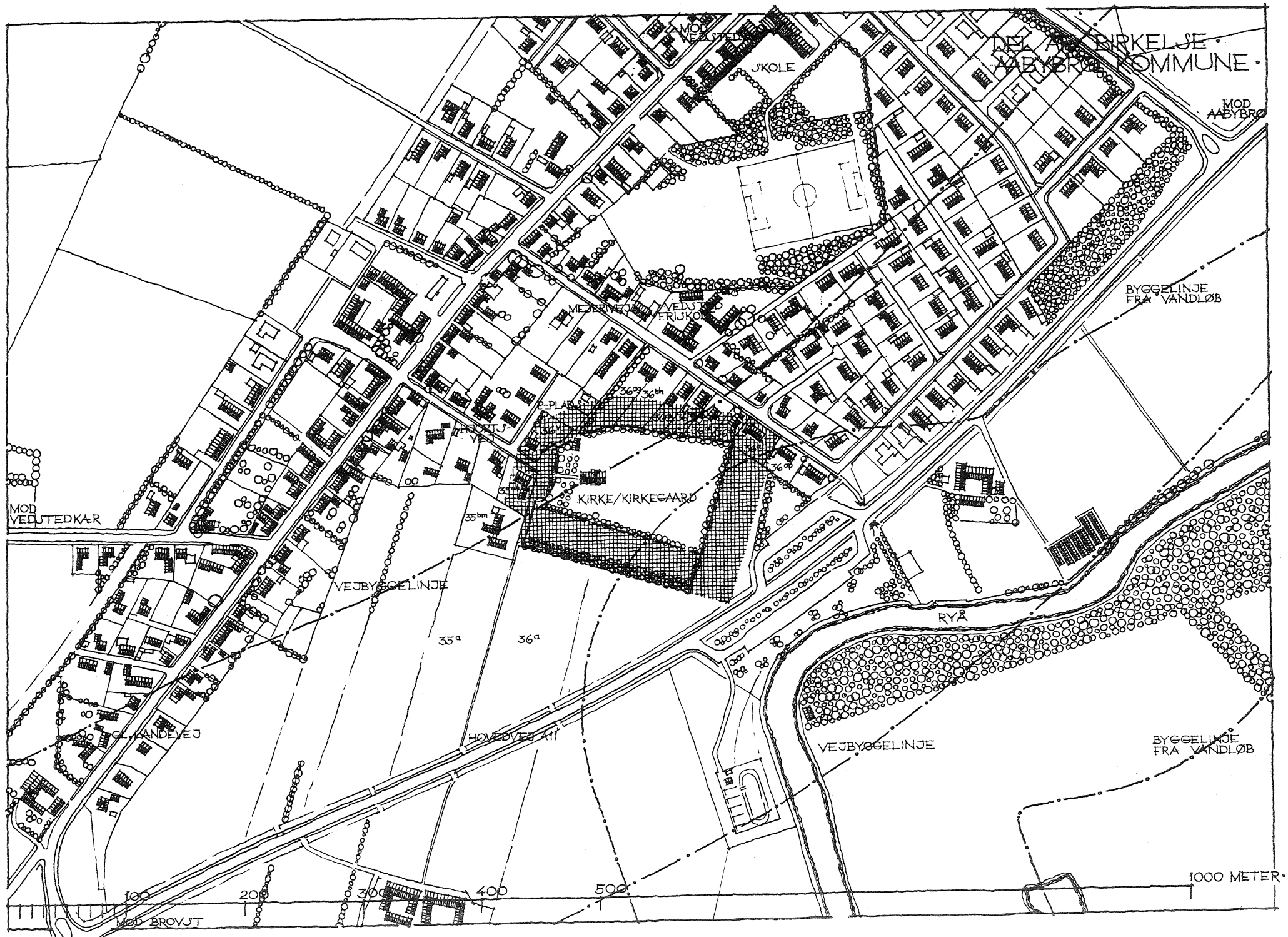
MINKFARM .



BYGCELINJE JF NATURFREDNINGSLOVEN .



GRAYHØJ . FORTIDSMINDE .



VEJBY KOMMUNE

SKOLE

MOD AABYBRØ

BYGGE LINJE  
FRÅ VANDLØB

VEJBYGELINJE

PLADSE

KIRKE/KIRKEGAARD

MOD VEDSTEDKÆR

VEJBYGELINJE

35<sup>a</sup>

36<sup>a</sup>

RYÅ

MOD VANDLØB

HØVEDVEJEN

VEJBYGELINJE

BYGGE LINJE  
FRÅ VANDLØB

MOD BROVST


1000 METER

at byens ikke ret fjerne fortid som stationsby opfattes umiddelbart. Også i mange andre bebyggelses-samlinger i Birkelse by er denne tidligere status af stationsby stadig opfattelig.

Det er nævnt at kirken opførtes i 1899. Den bydannelsen og dermed befolkningskoncentration, som gik forud for erkendelsen af behov for en egen kirke i Birkelse -Vedsted-området - og senere for dannelsen af det selvstændige sogn - tog for alvor fat efter etableringen af Birkelse station i forbindelse med anlæggelsen af Frederikshavn-Fjerritslev-banen i løbet af 1890-ernes sidste halvdel. Birkelse bys ældre bebyggelser og kirken er altså opført inden for samme periode omkring skiftet til vort århundrede. Stationsby-tiden kalder man ofte af forståelige grunde denne periode. Som eksponent for stationsby-tidens ret omfattende kirkebyggeri er Vedsted kirke typisk for tidens byggeskik og tilmed særdeles vellykket som arkitektur betragtet.

Vedsted kirkes omgivelser frededes i begyndelsen af 1950'erne i det omfang, som fremgår af detailkortet. Den eksisterende kirkefredning omfatter således arealer på alle sider af den nuværende kirkegård. Syd og øst for kirkegården berøres matr. nr. 36 a af kirkefredningen. Det bemærkes, at den del af det fredede areal, som er beliggende umiddelbart syd for kirkegården, er erhvervet af menighedsrådet med henblik på eventuel kirkegårdsudvidelse. Nord for kirkegården berøres følgende parceller, nævnt fra øst mod vest af kirkefredningen: 36 ai, 36 al, 36 ak, 36 ah, 36 ag, 36 af, 36 ae og 36 v. Vest for kirkegården berøres parcellerne matr. nr. 'e 36 q og 35 ah.

Den eksisterende kirkefredning er ikke, så vidt skønnet på stedet, anfægtet af nye bebyggelser eller anlæg.




Hjortvej / Birtebo / Samsøvej / Mølle



---

61.

Vedsted kirke set fra øst, fra selve kirkegården >




Vedsted kirke / aulahu 79  
maai

63.

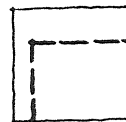
Det supplerende detailkort viser omfang og art af godkendte § 15-rammer for Birkelse bys vedkommende. Kirkegårdsarealets betegnelse som område til offentlige formål bemærkes.

Endvidere anføres på dette supplerende kort, som er delvist udtryk for Aabybro kommunes planlægning af bysamfundet Birkelse, at et areal uden for § 15-ramme-områderne benævnes som område til plejehjem. Dette forslag til placering af nyt plejehjem i Birkelse er et af del-resultaterne af en nyligt gennemført planlægningsindsats omkring Birkelse bys udvikling.

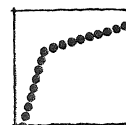
Udvalget for ejendomme og miljø, som har forestået denne nylige planlægning, har i forbindelse hermed ladet gengive de på efterfølgende sider viste to perspektivtegninger, som redegør dels for det nuværende "billede" af byen, set fra hovedlandevejen, dels for det ændrede "billede" som følge af det forventede plejehjemsbyggeri. Dette byggeris karakter påregnes præget, blandt andet, af tagenes form som saddeltage med hældning, som findes i byens ældre bebyggelser eller findes i flertallet af landbrugsejendommene i det tilgrænsende, åbne land.



PLANLAGT BYVÆKST ·




OMRÅDEGRÆNJE · § 15 RAMMER ·




BYZONE ·





John Johnson



## SIKRING af VEDSTED KIRKES OMGIVELSER.

De flade dyrkningsarealer langs hovedlandevejen, nord for denne, må betegnes som interesseområde I. Fra hovedlandevejen betragtet, fremtræder såvel by som kirke i et samspil med landskabet, som er værd at bevare.


Interesseområder II udgøres dels af by-nære eller by-omfattede arealer, dels af arealer langs hovedlandevejens sydside.

På konklusionskortet vises interesseområdernes beliggenhed, idet udstrækningen af interesseområde II syd for hovedlandevejen begrænses dels af vejbyggelinjen og Ryå, dels af linjer, trukket i forlængelse af Tranumvej og Gl. Landevej, hvor disse veje er tilsluttet hovedlandevejen.


Med udpegningen af det viste interesseområde I forudses ikke vanskeligheder i forhold til det således udtrykte ønske om dette areals fortsatte friholdelse for bebyggelse.

Med udpegningen af de by-nære og by-omfattede arealer som interesseområder II, ønskes udtrykt, at ny bebyggelse, herunder især det påtænkte plejehjem, og eksisterende bebyggelse udføres eller bibeholdes i en sådan ydre fremtræden, som hensynet til Vedsted kirke berettiger til.


Med udpegningen af interesseområde II, syd for hovedlandevejen, udtrykkes, at opmærksomheden må være rettet mod de derværende landbrugsejendomme og de bygge- eller anlægsbehov, som naturligt kan opstå omkring disse. Tårn-siloanlæg, etableret i forbindelse med landbrugsejendommene, kan meget let på uhensigtsmæssig måde påvirke opfattelsen af nær-landskabet omkring hovedlandevejen - og kan således i forhold til opfattelsen af Vedsted kirke virke ødelæggende.



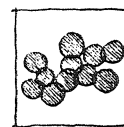
PROVST EXNER-FREDNING .



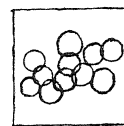
INTERESSEOMRÅDE I .




INTERESSEOMRÅDE II .



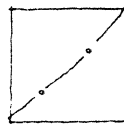
NY BEPLANTNING .



EKSISTERENDE BEPLANTNING .



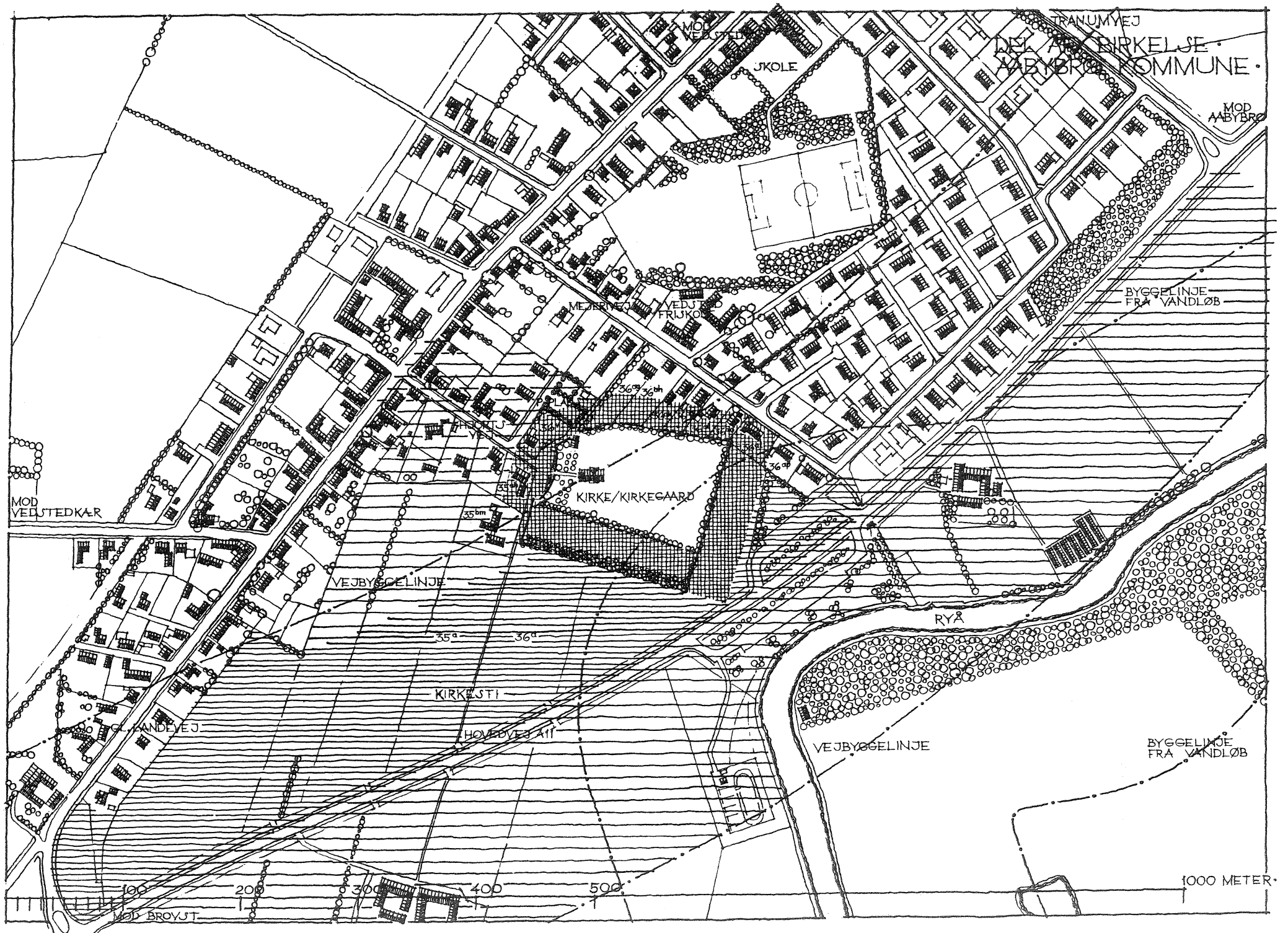
MINKFARM .



BYGGELINJE JF NATURFREDNINGSLOVEN .



GRAYHØJ • FORTIDSMINDE .

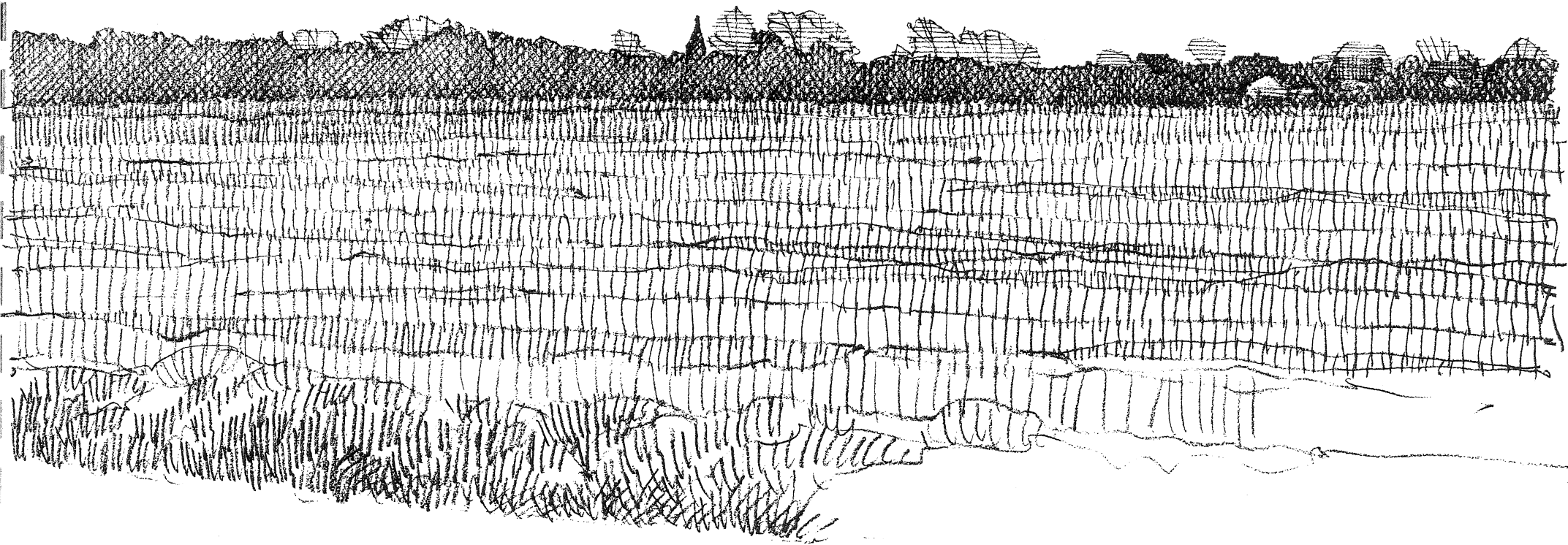




---

Pleje af de kirkenære omgivelser foreslås således:

1. Anlæggelse af kirkegårdsudvidelsesarealet, syd for kirkegården, som græsbeklædt areal. Eventuelt opføres mindre bygning her, indeholdende bl.a. redskabsrum. I menighedsrådets overvejelser indgår dog en alternativ placering af en sådan bygning nær det eksisterende kapel.
2. Fornyelse af beplantning og belægning langs kirkeforpladsens østlige begrænsning - umiddelbart uden for kirkegårdsmuren ved hovedindgangen.
3. Opretholdelse af den kirkegårdsomgivende beplantnings karakter af løvtræs-plantning. Beplantningen omkring kirkegårdsudvidelsesarealet vil blive holdt i en sådan højde, at indblikket mod kirken ikke forringes. Eksisterende træplantning mellem nuværende kirkegård og udvidelsesarealet opretholdes delvist af hensyn til træplantningens landskabelige betydning.
4. Beplantning med opstammede træer søges etableret på parkeringspladsen nord for kirkegården / øst for pensionistboligerne.
5. Kirkegårdsmur opføres i rød tegl, langs kirkegårdens nordre, østre og søndre afgrænsning, idet en sådan mur placeres langs "indersiden" af den kirkegårds-omgivende træplantning.



Birchere / kirke & by  
set fra Træstuevej  
november 1979 / malt.

AABY KIRKE.

Den ældste del af nuværende Aabybro by, landsbyen Aaby og kirken, er beliggende langs vestranden af den lille moræne-ø, som indgår i bakkedannelsen mellem Aabybro og Voldbro øst herfor. Moræne-øen udgør, med sin beskedne højde af 10 meter over havet, denne bakkedannelses højeste del.

Aaby kirke på moræne-øen ses tydeligt over ret store afstande ved færd i landskabet nord og nord-vest for Aabybro by. Omend højdeforskellen mellem dette flade landskab og moræne-øen er beskedne, bidrager samme højdeforskel dog i væsentlig grad til den hvidkalkede kirkebygningens ret markante fremtræden i landskabsbilledet her.

Syd, øst og vest for Aabybro by er kirkens tårn derimod kun synlig glimtvis over større afstande. I forhold til Aabybro bys bebyggelser og i forhold til det åbne landskabs spredte bebyggelser og beplantninger formår kirkelokalitetens beskedne terrænhøjde ikke at fremhæve kirkebygningen nævneværdigt.

Aaby kirkes synsmæssige fjernvirkning er således i udpræget grad betinget af de kirke-omgivende landskabers hele eller delvise friholdelse for bebyggelse og højere beplantning. Såfremt kirkebygningens fjernvirkning ønskes opretholdt i forhold til nærmere fastlagte udsnit af de omgivende landskaber, typisk i forbindelse med planlægningen af Aabybro bys vækst, må sådanne landskabsudsnit derfor sikres hel eller delvis friholdelse for bebyggelse og beplantning.

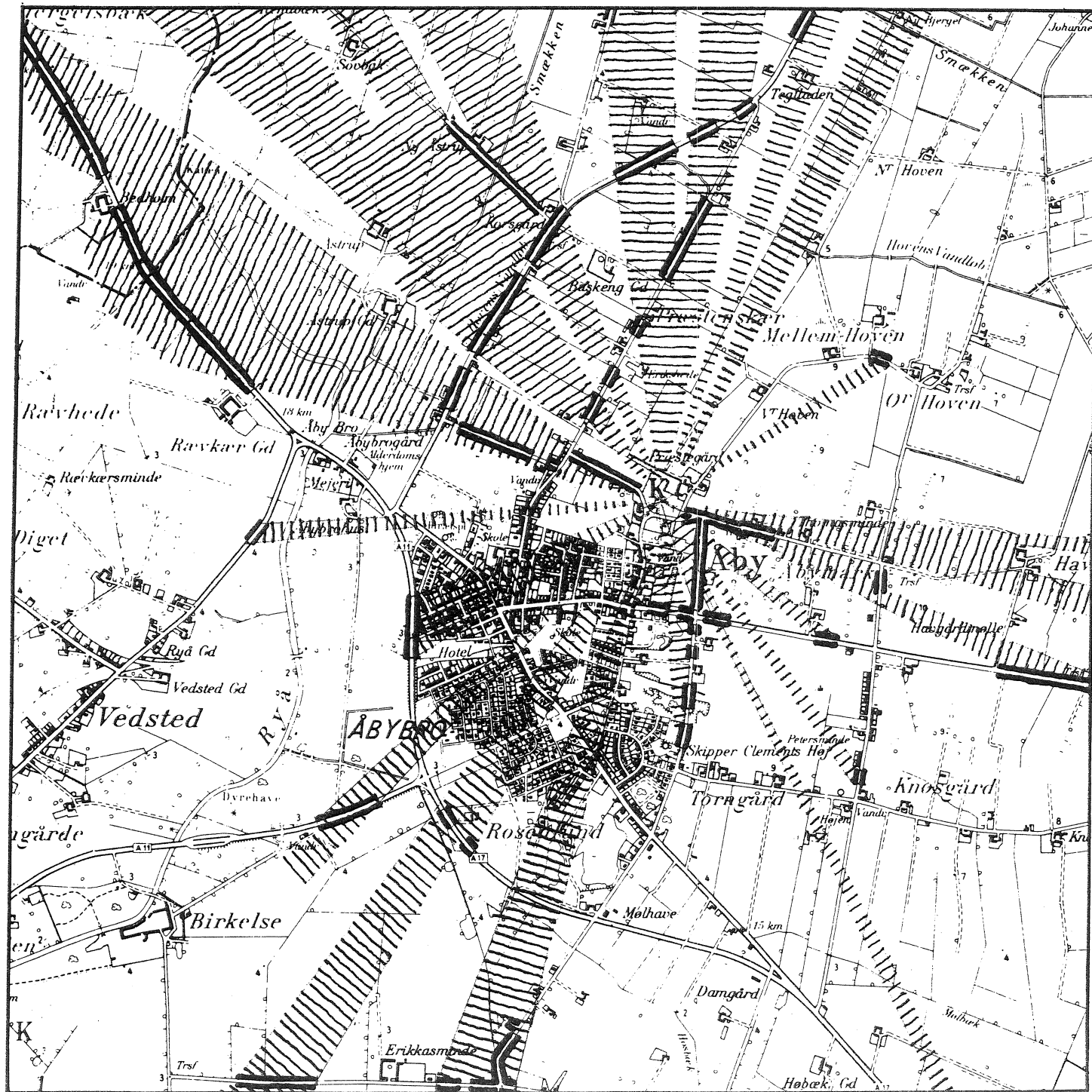
Aaby kirkes registrerede, synsmæssige fjernvirkning fremgår af efterfølgende sidens oversigtskort.

Perspektivtegningen viser Aaby kirke set fra fladlandet nord-vest for kirken >



Aabyes kirke  
november 79 / maed.





75.

Aaby kirkes beliggenhed i den nord-østlige udkant af Aabybro by fremgår af detailkortet. Spor af den gamle landsby, Aaby, genfindes i Kirkevejs svungne forløb samt i den ældre bebyggelse langs denne vej.


De nyere parcelhus-områder, vest for Kirkevej, fremtræder tydeligt i kortskildringen.

Vest for Aaby kirke og det markante kirkegårdsdige her, bemærkes det aflange, bebyggelses-friholdte areal, omgivet af parcelhus-bebyggelser mod nord, syd og vest. Dette areal er udlagt som friareal, til gavn for parcelhusområdets beboere, idet samtidig indblikket mod Aaby kirkes tårn og kapellet nær kirkegårdens vestre dige herved er sikret. Planlægningen af den viste, nordligste del af Aabybro by og den viste, aflange grønning - friarealet - fandt sted i 1972.

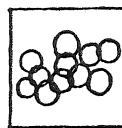
Umiddelbart vest for kirkegården henligger den nordlige og største del af matr. nr. 60 f ubebygget. Ved eventuel udstykning af dette areal forudsættes, at den nuværende grønning forlænges mod øst, helt frem til kirkegårdsdiget.

Aabybro bys hidtidige, østlige begrænsning udgøres af overvejende ældre bebyggelse og beplantning på parceljerne langs Kirkevej. I erkendelse af værdien af denne ganske smukke afslutning af byen i forhold til landskabet, men i højere grad betinget af andre byplanmæssige forhold, forudsættes i den kommunale, overordnede planlægning, at arealer langs begge sider af den kirkesøgende Toftevej friholdes for ny bebyggelse.


Ved færdigen ad Toftevejs nordlige del ses Aaby kirke, omend indblikket er kraftigt sløret af høje træer syd for kirkegården.



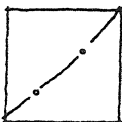
PROVST EXNER-FREDNING .



EKSISTERENDE BEPLANTNING .



MINKFARM .



BYGGE LINJE JF. NATURFREDNINGSLOVEN .



GRAYHØJ . FORTIDSMINDE .

DEL AF AABYBRO ·  
AABYBRO KOMMUNE ·

MOD STORE VILDMOSE

BEKYLTTETLEJEZONE  
FOR VANDBORINGER

HOVENSVENJ

2f

2a

2z

PRAJTBOLIG

KIRKE/KIRKEGAARD

3a

3d

P-PLADS

43a

THOMASMINDEVEJ

KIRKEVEJ

43b

43c

KOMMUNAL  
OPLAGJPLADS

MOD  
RERJESTED

TOFTVEJ

100

200

300

400

500

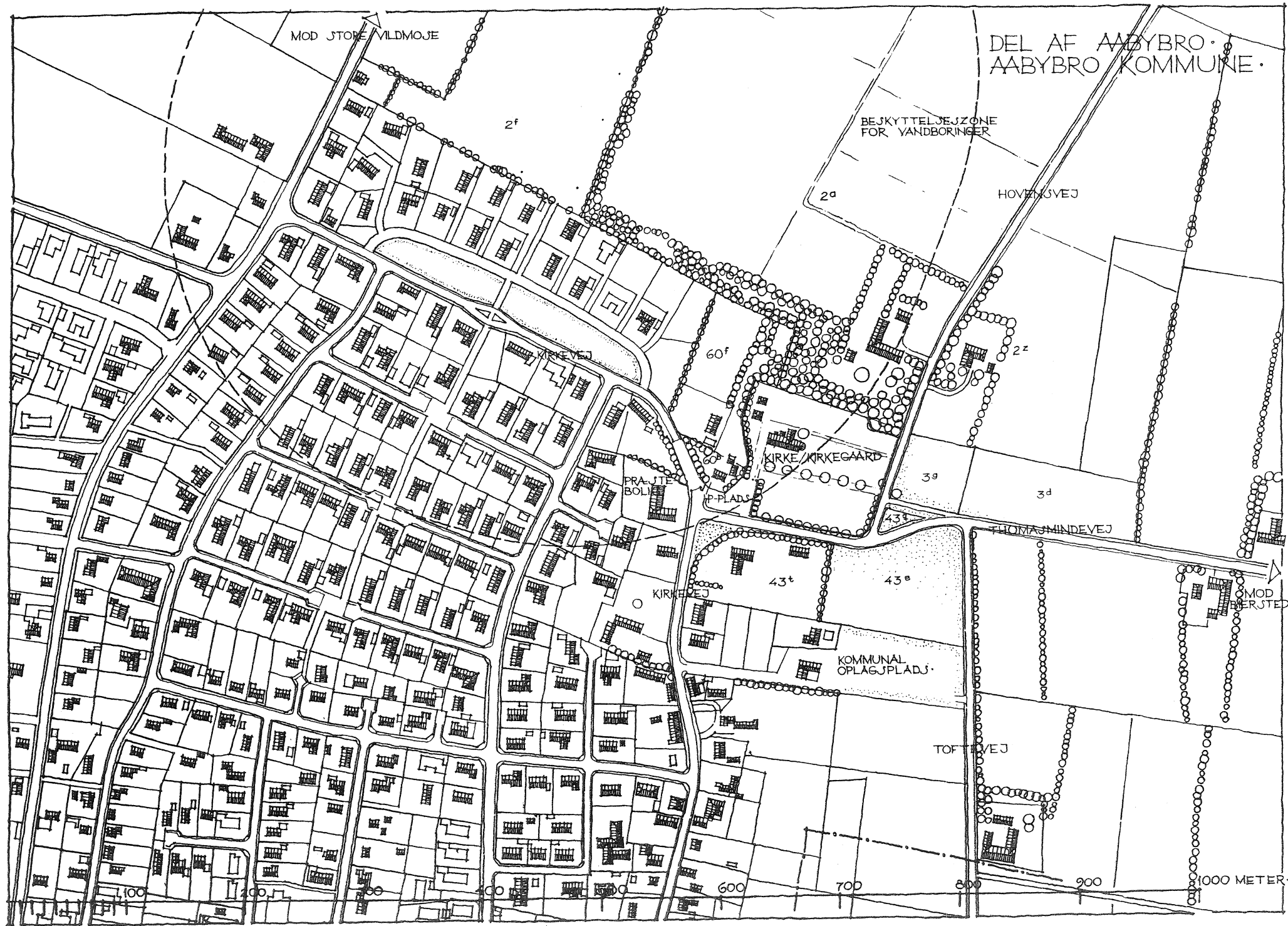
600

700

800

900

1000 METER






Den kommunale oplagsplads, hvis beliggenhed vest for Toftevej fremgår af detailkortet, er indrettet i en tidligere grusgrav. Oplagspladsen er således lavere-liggende end de tilgrænsende arealer nord og syd herfor.

De østlige, kirkenære omgivelser ved Aaby kirke henligger med dyrkede marker, indrammet af læplantninger. Bebyggelser øst for kirken udgøres af spredt beliggende, mindre landbrugsejendomme. Betragtet herfra, fra Thomasmindevej, indgår Aaby kirke i et særdeles smukt samspil med disse omgivelser, betinget især af omgivelsernes karakter af landbrugsområde.

Nord for Aaby kirkegård findes en ældre træplantning af, fortrinsvis, løvfældende træer. Som læ-giver for ophold på kirkegården og som betydende element i landskabsbilledet bør denne beplantning søges opretholdt.

Som tidligere nævnt, og som det også fremgår af detailkortet, findes der ingen fredninger omkring Aaby kirkegaard. Provst-Exner-fredning har forgæves været søgt gennemført.



79.

Af det supplerende detailkort fremgår, at Aaby kirke og kirkegård samt parcellerne umiddelbart vest herfor er beliggende i landzone, uden for det viste § 15-ramme-områdes grænse.

Kommende byvækst i form af nye boligområder øst for Aabybro by er sikret via partiel byplanvedtægt og, for den sydlige del af denne byvæksts vedkommende, endvidere via § 15-ramme-aftaler. Det supplerende detailkort viser et udsnit af det kommende byområde, benævnt Aabybro Øst.

Det bemærkes, at byområdets afgrænsning i forhold til de omgivende landskaber påregnes understreget af brede beplantningsbælter.

Inden for Aabybro-Øst-byområdet friholdes arealer umiddelbart nord for Thomasmindevej for ny bebyggelse. Disse arealer udlægges som en bred, øst-vest-rettet grøning, mod øst begrænset af en eksisterende landbrugs-ejendoms beplantninger, men mod vest "åben" således, at det værdifulde indblik mod Aaby kirke opretholdes.

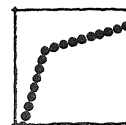
På det supplerende detailkort bemærkes den brede landskabskile på begge sider af Toftevej, mellem nuværende og kommende byområder. Indblikket fra denne vej mod Aaby kirke vil således ikke blive berørt af de planlagte, nye boligområder i Aabybro Øst.



PLANLAGT BYVÆKST •



OMRÅDEGRÆNJE • § 15 RAMMER •



BYZONE •

DEL AF AABYBRO  
AABYBRO KOMMUNE

MOD STORE VILDMOJE

BEKYLTELSEZONE  
FOR VANDBORINGER

HOVENVEJ

SISTEREN  
BOLIGOMRADE

AABYBRO ØST

KIRKE  
KIRKEGAARD

KIRKEVEJ

FREMIDT  
BOLIGOMRADE  
OMRADE 1.017  
1 § 15 RAMME

KOMMUNAL  
OPLAGPLADJ

TORVEJ

MOD  
BERJED

100

200

300

400

500

600

700

800

900

1000 METER

2f

2a

60f

2z

39

43t

43e

100

200

300

400

500

600

700


800

900

1000 METER

81.

Perspektivtegningen viser Aaby kirke og det kirkenære landskab,  
set fra øst, fra Thomasmindevej >



Guli 2014

### SIKRING af AABY KIRKES OMGIVELSER.

I forbindelse med den stedfundne planlægning af Aabybro bys vækst er vidtgående hensyn til Aaby kirke allerede udvist, således som det fremgår af de foregående tekst-afsnit og illustrationer.


Bestræbelser i retning af sikring af Aaby kirkes fremtræden og samspil med de kirkenære omgivelser må derfor naturligt baseres på disse allerede foretagne sikringer.

Som interesseområde I betegnes de på konklusionskortet viste arealer på begge sider af Toftevej, arealer nord for Thomasmindevej samt by-omfattede arealer, fortrinsvis, syd for kirkegården. Endvidere betegnes grønningens arealet vest for kirkegården samt del af matr. nr. 60 f og hele matr. nr. 60 b som interesseområde I.


Friholdelse af de således betegnede arealer for yderligere bebyggelse synes ikke at kunne indebære konflikt-muligheder i betragtning af den udtalte overensstemmelse mellem Aabybro kommunes foretagne planlægning og arealernes betegnelse som interesseområder I.

Interesseområder II udgøres dels af den nordlige del af matr. nr. 60 f, dels af fladlandet nord og nordvest for kirkegården. Det bemærkes, at den ældre træplantning og landbrugsejendommen nord for kirkegården, er omfattet af interesseområde II-betegnelsen.


Ved eventuel bebyggelse af den nordlige del af matr. nr. 60 f må rimelige krav til sådan bebyggelses ydre fremtræden stilles, idet sådanne krav må afvejes i forhold til karakteren af den eksisterende bebyggelse langs grønningen og, især, i forhold til arealets kirkenære beliggenhed.



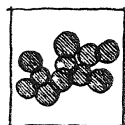
PROVST EXNER-FREDNING .



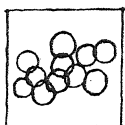
INTERESSEOMRÅDE I .



INTERESSEOMRÅDE II .



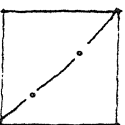
NY BEPLANTNING .



EKSISTERENDE BEPLANTNING .



MINKFARM .



BYGGELINJE AF NATURFREDNINGSLOVEN .



GRAYHØJ . FORTIDSMINDE .

DEL AF AABYBRO  
AABYBRO KOMMUNE.





Udstrækningen af de viste interesseområder I og II fremgår af det supplerende oversigtskort i målestoksforhold 1:25.000.

---

Pleje af de kirkenære omgivelser foreslås således:

1. Ensartet skelbeplantning i form af hække i en højde af mindst 1,80 meter søges etableret i samråd med respektive ejere af nuværende og eventuel fremtidig bebyggelse inden for matr. nr. 60 f.

2. Beskæring af den ældre træplantning (poppeltræer) langs den kommunale oplagsplads samt på matr. nr. 43 t søges gennemført af hensyn til indblikket mod kirkebygningen fra Toftevej.

3. Ændring af den nuværende beplantning på parkeringspladsen syd-vest for kirkegården.

4. Den etablerede beplantning af fyr langs østre, nordre og søndre skel af den forsænkede, kommunale oplagsplads bør ændres til eller suppleres med løvfældende hegnsplantninger. Den endelige højde af sådanne hegnsplantninger bør ikke være mere end 1 - 1,5 meter over naturligt terræn.

5. Forbedrede parkeringsforhold øst for kirkegården og forbedrede adgangsforhold herfra til kirkegården kan etableres i forbindelse med eventuel forlægning af Hovensvej til et østligere forløb.

6. Kirkegårdsudvidelse mod nord er under overvejelse, idet den derværende ældre træbevoksning tænkes anvendt /opretholdt som delvis ramme om en skov-kirkegård.

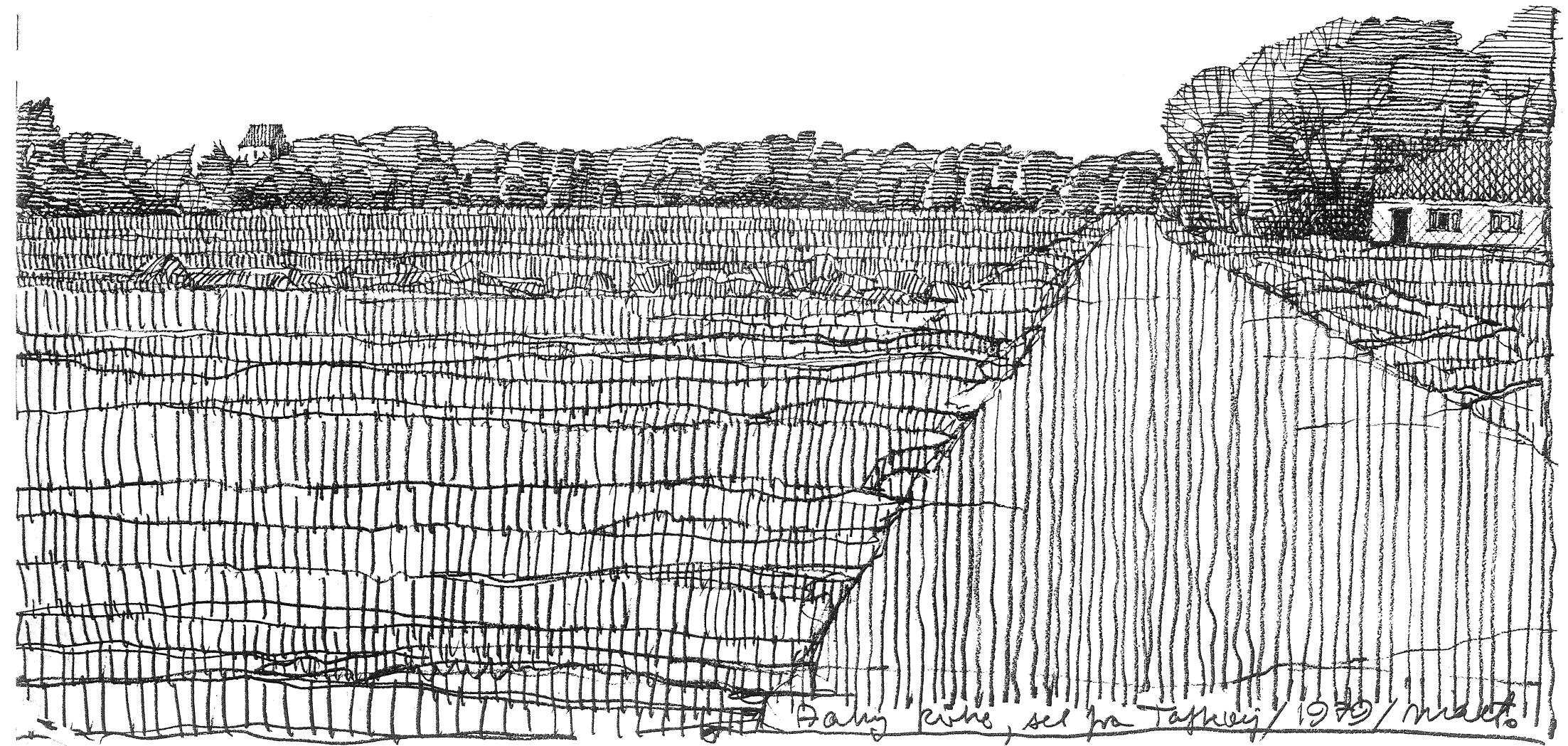
Det skal bemærkes, at menighedsrådets overvejelser




87.

omfatter en alternativ udvidelsesmulighed mod øst, hvilken eventuelle udvidelse forudsætter Hovensvejs forlægning, jfr. ovenfor, under pkt. 5.

Perspektivtegningen viser Aaby kirke og beplantningen syd for kirkegården, set fra Toftevej >



Fairy who, set for Taffey / 1979 / mact.



mi 19/10/2020